

*На штурм пластов шагает смена к смене,
Готовы в бой и лава, и станок.
Донбасс никто не ставил на колени,
И никому поставить не дано.
П. Беспощадный*

ЭКСКУРСИОННЫЙ МАРШРУТ

«ЛЕНИНСКИЙ РАЙОН ГОРОДА ДОНЕЦКА В ГОДЫ ВЕЛИКОЙ ОТЕЧЕСТВЕННОЙ ВОЙНЫ»

Маршрут разработала:

Колесникова Мария Александровна,
*методист Донецкого Республиканского Центра
туризма и краеведения учащейся молодежи*

СВЕДЕНИЯ ОБ ЭКСКУРСИИ

- Маршрут:**
- Памятник В.Н. Масловскому (Монумент «Живые — бессмертным»);
 - Памятник Ивану Ткаченко;
 - Монумент «Жертвам фашизма» (ОШ №44);
 - Братская могила воинов – освободителей, погибших при освобождении Донецка;
 - ОШ №33;
 - Памятник жертвам Холокоста.

Территория – Ленинский район г.Донецка, район ОЦКБ, район проходной ДМЗ

Тема экскурсии–Ленинский район города Донецка во время Великой Отечественной войны (историко-патриотическая)

Цель экскурсии–ознакомление учащихся с военным прошлым Ленинского района Донецка

Вид экскурсии – тематическая, пешеходная

Возраст участников – ученики-воспитанники 6-11 классов

Протяженность маршрута -2,4 км

Длительность экскурсии – 2 часа

Сезонность–на протяжении года, оптимальныесроки проведения – весна, лето, осень

Коммуникационные возможности

- Муниципальный транспорт:
- трамвай №3;
 - троллейбус №17;
 - автобус №73;
 - маршрутные такси №53, №17.

ОБЩИЕ СВЕДЕНИЯ О ЛЕНИНСКОМ РАЙОНЕ ГОРОДА ДОНЕЦКА



Район расположен на юго-востоке г. Донецка.

Ленинский район – это промышленное сердце Донецка, именно здесь началась земля донецкая. Юзовский металлургический завод, рядом с которым строился промышленный поселок, дал жизнь современному Донецку и индустриальному Ленинскому району.

Ленинский район г. Донецка основан в 1937 году. Его площадь равняется 37 квадратным километрам, а население составляет приблизительно 106 тысяч человек. Первоначально Ленинский район носил имя Сталино - Заводского.

В связи с политической кампанией вокруг культа Сталина, которая проводилась в стране, Сталинская область стала Донецкой с 9 ноября 1961 года, областной центр – Донецком, а Сталино – Заводской район Донецка 14 ноября 1961 года был переименован в Ленинский район.

Система образования района:

- 14 дошкольных учреждений
- 13 общеобразовательных школ
- Многопрофильный лицей-школа
- Гимназия «Гармония»
- Гуманитарная гимназия
- 4 ПТУ
- Донецкий технический лицей
- Донецкий электрометаллургический техникум
- Донецкое высшее училище олимпийского резерва имени С. Бубки
- Донецкое художественное училище.

Достопримечательности:

- Центр Славянской культуры
- Дворец культуры «Имени XXI съезда КПСС»
- Телевышка
- Цирк «Космос»
- Гостиницы «Риальто», «Цирк»
- Дом Нестеровых
- Дом Юза
- Школа для детей английской администрации металлургического завода в пос. Юзовка
- Школа олимпийского резерва
- Стадион «Металлург»

Памятники:

- Памятник Ивану Ткаченко
- Монумент «Жертвам фашизма»
- Памятник герою-спасателю

- Памятник жертвам Холокоста
- Монумент «Живые — бессмертным»
- Памятник В.Н. Масловскому

Здравоохранение:

- Донецкая областная центральная клиническая больница (ОЦКБ) — Институт неотложной и восстановительной хирургии Академии медицинских наук имени Гусака
- Городская больница № 6 («Шлаколечебница»),
- Городская больница № 7
- Психоневрологическая больница № 2 (посёлок Рудчанск)

Религия:

- Свято-Николаевский кафедральный собор
- Храм Святого Александра Невского
- Спасо-Преображенский греко-католический храм

Промышленные предприятия

- Донецкий металлургический завод
- ЗАО «Донецксталь» - металлургический завод
- «Донецккокс» (Донецкий участок) (предприятие закрыто)
- Донецкий завод холодильников «Nord»
- АО «Донецгормаш» (ранее, Донецкий машиностроительный завод имени 15-летия Ленинского комсомола Донбасса)
- АО «Буран»
- Кондитерская фабрика «АВК»
- Кондитерская фабрика «Киев-Кonti»
- Хладокомбинат «Винтер»
- Александровский хлебозавод и другие

ОБЩИЕ СВЕДЕНИЯ О ВЕЛИКОЙ ОТЕЧЕСТВЕННОЙ ВОЙНЕ

Великая Отечественная война 1941-1945 гг. принесла неисчислимое количество жертв и смертей. СССР потерял около 27 млн. человек, в том числе 11,3 млн. человек на фронте, 4-5 млн. партизан, много людей погибло на оккупированной территории и в тылу страны. В фашистском плену оказалось около 6 млн. человек.

В Донецкой области было убито и замучено 174 416 мирных граждан, 149 367 военнопленных, сломаны судьбы 252 тысяч граждан, угнанных в Германию.

В октябре 1941 г. немецко-фашистские войска захватили Донбасс. Почти сразу на оккупированной территории новая власть установила обязательную трудовую повинность. Вся Украина была превращена в огромный трудовой лагерь. Лагеря разделялись на 2 категории – для гражданского населения и для военнопленных.

Лагеря для гражданского населения включали в себя концентрационные

лагеря, исправительно-трудовые, гетто, гестаповские тюрьмы, пересыльные и трудовые лагеря.

В трудовых и исправительно-трудовых лагерях содержались граждане, уклонявшиеся от трудовой повинности, уплаты налогов, распоряжений местных комендатур. Попадали туда люди и, просто, в результате внезапных уличных облав, устраиваемых немецкой жандармерией. Как правило, при помещении в лагерь, определялся срок пребывания в нем.

Для принудительного содержания лиц еврейской национальности, с целью их дальнейшего уничтожения, создавались гетто.

В гестаповских тюрьмах содержались заключенные по политическим мотивам.

В пересыльные лагеря помещали задержанных мирных граждан с целью дальнейшего их вывоза на принудительные работы в Германию.

Лагеря для военнопленных делились на - дулаги (сборные пересыльные пункты), шталаги (для военнопленных рядового и сержантского состава), офлаги (для военнопленных офицеров). Всего зафиксировано существование во время войны лагерей для военнопленных в 242 населенных пунктах Украины.

По документам госархива Донецкой области, Госархива Российской Федерации, Центрального госархива общественных объединений Украины и Центрального архива органов власти и управления Украины установлено, что на территории нашей области располагались трудовые лагеря для мирного населения в городах Горловке, Красноармейске, Макеевке, Мариуполе, Сталино (Донецке), в Артемовском и Константиновском районах.

По протоколам допросов и актам обследования чрезвычайных комиссий зафиксированы следы расположения лагерей для военнопленных в городах Горловке, Иловайске, Краматорске, Макеевке, Мариуполе, Славянске, Сталино, Торезе, а также, в Артемовском, Дзержинском, Константиновской, Красноармейском, Краснолиманском, Селидовском, Снежнянском, Старобешевском, Старо-Керменчикском, Харцызском районах.

В лагерях содержались как взрослые мужчины и женщины, так и подростки, дети.

Узников пытали, расстреливали, заживо сбрасывали в шурфы шахт.


В протоколах допросов свидетелей, актах Сталинской областной комиссии по расследованию злодеяний немецко-фашистских оккупантов зафиксированы страшные факты преступлений, читать которые без содрогания невозможно.

К сожалению, на хранении в госархиве Донецкой области имеются документы только одного лагеря - Юзовского Центрального лагеря для военнопленных, в котором принудительно содержалось и гражданское население (г.Донецк). На протяжении января 1942 г. - сентября 1943 г. в данном лагере погибло около 40 тысяч человек. Были вывезены из лагеря и брошены шурф шахты "Калиновка" 2 тысячи евреев.

За время оккупации на территории области было убито и замучено 174416 мирных граждан, 149367 военнопленных, сломаны судьбы 252 тысяч граждан, угнанных в Германию, нанесен материальный ущерб в размере 30 миллиардов рублей. Эти цифры говорят нам, потомкам: "Не забывайте!"

ОПИСАНИЕ ЭКСКУРСИОННЫХ ОБЪЕКТОВ

ПАМЯТНИК НА МОГИЛЕ ГВАРДИИ ПОЛКОВНИКА В. Н. МАСЛОВСКОГО



В Ленинском районе Донецка, возле площади Ткаченко и в сквере неподалеку главной проходной ДМЗ стоит необычный памятник. На постаменте установлен советский 120-мм миномет. Чуть ниже прикреплена фотография полковника Красной Армии в форме Кубанского казачьего войска. Так была увековечена в городе память об одном из освободителей Донбасса, погибшем в 1943 году, – гвардии полковнике Викторе Николаевиче Масловском.

Почему на постаменте установлен миномет? Все объясняется очень просто. Этот офицер Красной Армии был командиром 183-го артиллерийско-минометного полка 10-й гвардейской казачьей кавалерийской дивизии 4-го гвардейского Кубанского казачьего кавалерийского корпуса. Он был достаточно умелым военачальником и награжден несколькими боевыми

орденами.

Так, в наградном листе на представление его к ордену Боевого Красного Знамени, было записано, что «товарищ Масловский умело организует всю мощь минометного огня при обороне и наступлении казачьей дивизии». В одном из боев возле станицы Шкуринская (Краснодарского края) под его руководством советские артиллеристы уничтожили до 800 солдат и офицеров вермахта, 3 минометные батареи и 12 машин противника. Гвардии полковник был непосредственным участником освобождения Донбасса от фашистов, выбивая оккупантов с донецкой земли от реки Миус до Мелитополя.

Из архивных документов Министерства обороны Российской Федерации известно, что Виктор Николаевич умер 8 ноября 1943 года от последствия ранения в голову, полученного при штурме Перекопа. Сразу же после его смерти он был захоронен в парке поселка Масловка в городе Сталино. (Приложение №4). А нынешний вид воинская могила приобрела 9 мая 1965 года.

9 мая 1965 года в день празднования 20-летия Победы над фашистской Германией на могиле гвардии полковника В. Н. Масловского, расположенной в сквере возле центральной проходной Донецкого металлургического завода, был открыт памятник. Автор памятника - И.С. Кауфман.

Памятник на могиле гвардии полковника В. Н. Масловского представляет собой 120-миллиметровый миномет, установленный на каменном трапецевидном постаменте. Вокруг могилы - чугунные столбики, связанные металлическим венком. Площадка вокруг памятника выложена бетонными плитами.

На постаменте имеется мемориальная доска с надписью: «Масловский Виктор Николаевич. 1904-1943 гг. Гвардии полковник. Командир арт. минометного полка 4-го Украинского фронта».

Памятник отражает героические события, связанные с освобождением

г.Донецка в сентябре 1943 года.

В Донецкой Народной Республике постоянно помнят о ратных подвигах своих прадедов и дедов в борьбе с фашизмом. Вот совсем недавно (сентябрь 2014г.) была проведена реконструкция памятника и на могиле казачьего гвардии полковника. Был приведен в порядок непосредственно миномет с памятника, совсем недавно его снова прочно закрепили цементом, а затем была произведена покраска.

МЕМОРИАЛ «ЖИВЫЕ - БЕССМЕРТНЫМ»

Мемориал расположен в Ленинском районе г. Донецка на территории Донецкого металлургического завода. Создан по инициативе донецких металлургов в 1970 году, в честь работников Донецкого металлургического завода, которые погибли в Великую Отечественную войну.

Создание мемориала «Живые - бессмертным» было приурочено к двадцать пятой годовщине победы СССР над Германией в Великой Отечественной войне. Памятник воинам выполнен в виде кольца, установленного на трех опорах-пилонах. Автор мемориала — В.Я. Милютин.

На наружной поверхности кольца надпись: «Живые - бессмертным», на внутренней - две надписи: «1941-1945» — годы Великой Отечественной войны и «XXV» — римская запись числа 25, годовщины победы, а так же 22 чугунных мемориальных доски. Между табличками расположены пятиконечные звезды.

На одной из плит надпись:

- «Мемориальный комплекс сооружен в память о заводчанах, погибших в годы Великой Отечественной войны 1941 - 1945 гг. в честь 25-летия Победы над фашисткой Германией».

На другой:

- «Вечная слава героям, павшим в боях за свободу и независимость нашей Родины».

На остальных двадцати мемориальных досках отлиты фамилии 258 бывших рабочих завода, погибших в годы Великой Отечественной войны.

Площадка, на которой расположен памятник, выложена полированными железобетонными плитами. В центре ее по оси кольца – клумба-пятигранник, облицованный плитами из красного гранита – символ Вечного огня. Вокруг площадки посажены плакучие ивы, березы, ели, разбиты цветники.

Кольцо и опоры изготовлены из нержавеющей стали. Диаметр кольца – 12,5 метров; высота – 2 метра, высота опор-пилонов – 2,5 метра.

Памятник свидетельствует о героизме и мужестве донецких металлургов-воинов в годы Великой Отечественной войны 1941 – 1945 гг., напоминает о жертвах, понесенных советским народом на пути к Победе.

В мае 2010 года на территории Донецкого металлургического завода установили и освятили Поклонный Крест, в честь работников предприятия, погибших в годы Великой Отечественной войны 1941 - 1945 гг.

Памятник представляет собой восьмиконечный православный Крест высотой 2 метра, на постаменте. Крест изготовлен из светло-серого мансуровского гранита, привезенного из России. Нижняя подставка - из темно-серого старобабановского гранита, весит около 1,5 тонн. Сам Крест весит 0,8 тонн.

Металлическая табличка, установленная на Кресте, отлита на Донецком металлургическом заводе. Надпись на табличке: «Упокой, Господи, убиенных воинов, жизнь свою положивших за Веру и Отечество. 1941-1945 гг. Вечная память!». (Приложение №5)

ПАМЯТНИК ИВАНУ ТКАЧЕНКО



Памятник Ивану Ткаченко



Мемориальная доска на ул. И.Ткаченко

Памятник Ивану Ткаченко был установлен по ходатайству рабочих Донецкого металлургического завода в память о бывшем рабочем завода. Открытие памятника состоялось 17 июля 1980 года. Авторы памятника: скульпторы - Л. П. Казанская и Н. А. Баранов, архитектор - Н. М. Поддубный.

Находится: г. Донецк, Ленинский район, площадь Металлургов.

Памятник представляет собой фигуру Ивана Филипповича Ткаченко в полный рост, одетого в военную форму. В правой руке он держит бинокль, у левого бедра планшет. Постамент облицован серым гранитом. На постаменте надпись:

«ГЕРОЙ СОВЕТСКОГО СОЮЗА
ТКАЧЕНКО
ИВАН ФИЛИППОВИЧ»

Ткаченко Иван Филиппович - начальник разведки 3-го артиллерийского дивизиона 22-го гвардейского артиллерийского Евпаторийского Краснознаменного полка 3-й гвардейской стрелковой Волновахской дивизии 2-й гвардейской армии 3-го Белорусского фронта, гвардии лейтенант.

Родился 15 марта 1916 года в городе Донецке, в семье рабочего. Русский. Член ВКП (б) с 1944 года. Окончил 9 классов. Работал электрослесарем на Донецком металлургическом заводе.

В Красной Армии с 1940 года. Участник Великой Отечественной войны с сентября 1941 года. В 1943 году окончил Подольское артиллерийское училище.

Начальник разведки артиллерийского дивизиона 22-го гвардейского артиллерийского полка (3-я гвардейская стрелковая дивизия, 2-я гвардейская армия, 3-й Белорусский фронт) гвардии лейтенант Иван Ткаченко в тылу противника с двумя разведчиками и радистом, в течение 11-ти часов умело корректировал огонь дивизиона.

В результате были подавлены 2 артиллерийские и 2 миномётные батареи,

уничтожены 8 пулемётных точек и более роты гитлеровцев. В этом бою Иван Ткаченко лично убил 19 гитлеровцев.


Гвардии лейтенант Иван Ткаченко погиб 18 апреля 1945 года. Похоронен в городе Зеленоградск Калининградской области.

Указом Президиума Верховного Совета СССР от 19 апреля 1945 года за образцовое выполнение боевых заданий командования на фронте борьбы с немецко-фашистскими захватчиками и проявленные при этом мужество и героизм, гвардии лейтенанту Ткаченко Ивану Филипповичу присвоено звание Героя Советского Союза.

Награжден орденами Ленина, Красного Знамени, Отечественной войны 1-й и 2-й степени, Красной Звезды.

Герой Советского Союза И.Ф. Ткаченко навечно зачислен в списки своего родного полка. В Донецке имя Героя носит улица, носила пионерская дружина школы № 30, где он учился. В Донецке, в честь И.Ф. Ткаченко, установлены памятник, мемориальная доска на улице его имени и на здании металлургического завода, а так же назван Донецкий профессиональный металлургический лицей именем И.Ф. Ткаченко.

ПАМЯТНИК ЖЕРТВАМ ФАШИЗМА В ДОНЕЦКЕ



Монумент жертвам фашизма в Донецке расположен в Ленинском районе у Дворца культуры металлургов. Во время оккупации Донецка (г. Сталино) германскими войсками на этой территории был организован концлагерь для советских военнопленных, в нем содержалось около 25 тысяч человек. Погибших хоронили в парке. После войны на месте могил был установлен небольшой скульптурный монумент.

В 1956 году на месте могил был насыпан курган. В 1965 году к 20-летию Победы над Германией на холме установили памятник «Жертвам фашизма». Авторами памятника стали архитектор Леонид Артемович Бринь и конструктор Юрий Емельянович Можиль.

Монумент представляет собой 6 двенадцатиметровых пилонов, которые объединены меж собой венком. На холм ведут 50 ступеней. Вначале пилоны были

облицованы красным гранитом, но с течением времени гранитные плиты стали отваливаться и облицовка была заменена на дюралевый металлопрокат. После современной реконструкции монумент снова облицевали гранитом. Между пилонами был расположен Вечный огонь.

В 2011 году была выполнена реконструкция памятника. Сделаны подсветка монумента внутри пилонов и подсветка красным прожектором со стороны.

Сейчас мы с Вами находимся почти в самом центре концлагеря под название Дулаг № 162 во время Великой Отечественной войны.

В оккупированном в октябре 1941-го городе Сталино фашисты создали несколько концентрационных лагерей. Крупнейший среди них - "Дулаг-№162". Разместился он на территории клуба Ленина (нынешнего парка Славянской культуры) и областной центральной клинической больницы (ОЦКБ). После освобождения города в сентябре 1943-го Комиссия по расследованию злодеяний немецко-фашистских оккупантов установила, что на территории лагеря захватчики - нелюди уничтожили - замучили, казнили, закопали заживо

- свыше двадцати пяти тысяч человек.

Из всех концентрационных лагерей, располагавшихся на территории современного Донецка, известен только один – Дулаг №162, в ДК им. Ленина – и это уже само по себе странно, принимая во внимание, что Дулаг №162 дислоцировался в Сталино с осени 41 года по январь 42 года. К тому же он не был ни самым большим, ни самым кровавым. (Для сравнения, в концлагере на Петровке умерщвлено до 67 тысяч человек, а в лагере на ДК им. Ленина около 25 тысяч).

Современные исследователи, чтобы лишний раз не утруждать себя чехардой лагерей, располагавшихся на месте парка клуба им. Ленина и центральной поликлиники, ввели в обиход понятие «Центрального Юзовского лагеря для военнопленных», и насчитали 40 тысяч погибших в нем человек.

Подтверждающих документов или теоретических расчетов, по сложившейся традиции, никто не провел, как не проводили их, начиная с 1943 года, когда комиссия в составе председателя Сталинозаводского райисполкома Яковлева Н.П., протоиерея Чернявского, директора центральной поликлиники Ильинского А.А., при участии судебно-медицинских экспертов профессора Афанасьева Н.К. и городского судебного врача Михалевой, озвучила цифру в 25 тысяч человек. Число погибших вычислялось косвенным путем, опираясь на свидетельские показания бежавших узников. Проведенная эксгумация тел подтвердила, что захоронены на территории именно красноармейцы.

Впрочем, выводы официальной комиссии, являлись однозначными далеко не для всех, и в спецдонесении начальника опергруппы УНКВД по Сталинской области капитана милиции Арнсона, мы уже можем прочитать, что на территории клуба им. Ленина предано земле приблизительно 30 тысяч, а на территории Центральной поликлиники – до 20 тысяч военнопленных. А в донесении в Министерство обороны СССР военкома полковника Короткова, в 1950-м году фигурировали уже совсем другие цифры: 13 тысяч захороненных на территории парка, и 8 тысяч – на территории ОЦКБ. (Приложение № 1. Тела красноармейцев, эксгумированные на территории ДК им. Ленина в 1943 году).

Имеются в наличии информационные карточки о военнопленных, на то время содержащихся в Дулаге № 162 и фото архивных документов – журналов учета военнопленных фашистами.

Массовому истреблению подвергались также военнослужащие Красной Армии, попавшие в плен.

Для этих целей в январе 1942 года на территории клуба им. Ленина металлургического завода был организован Центральный лагерь военнопленных. Условия содержания были ужасными - в 30градусные морозы пленные находились под открытым небом. В жаркие летние месяцы страдавшие от жары военнопленные по 3-5 суток не получали питьевой воды. Кормили их два раза в день свекольным наваром или просом. При мойке пленных в бане особенно истязали евреев – им мыли спины железными щетками.

В результате такого режима смертность среди узников доходила до 200 человек в день.

В 1943 году в числе трофейных документов в Госархив области попали 3 журнала регистрации военнопленных, прошедших через лазарет Центрального лагеря военнопленных (находился в здании Центральной клинической больницы). В журналах с немецкой педантичностью фиксировались фамилии, имена, отчества, воинские звания, даты рождения, национальность, адреса более 2 тысяч человек, иногда указывались диагнозы - "осколочное ранение, сквозное ранение, обморожение, ожог". Против фамилий более 400 человек сделаны отметки о дате смерти. (Приложения 2,3).

В спецдонесении начальника опергруппы УНКВД по Сталинской области капитана милиции Арнсона значится, что на территории клуба им. Ленина предано земле приблизительно 30 тысяч, а на территории Центральной поликлиники – до 20 тысяч военнопленных.



В 2009 году накануне Дня освобождения Донбасса поэтесса, писательница и журналист Лиана Мусатова презентовала свою книгу "Дулаг-162". Издание уникальное - автор работала над ней многие годы, собирая фото, документы и устные свидетельства очевидцев тех событий буквально по крупицам. В создании книги активное участие принимал известный донецкий фотограф Владимир Нагаец.

"Меня часто спрашивают - почему книга так называется? Дулаг - это в переводе с немецкого пересыльный лагерь. Один из таких пересыльных лагерей размещался на территории клуба Ленина (сейчас здесь Центр Славянской культуры - Ред.) возле ОЦКБ. А номер у него был 162. Здесь находились пленные, здесь их расстреливали, здесь их хоронили", - рассказывает Лиана Мусатова.

Лиана Мусатова в своей книге собрала воспоминания дончан-очевидцев событий в Дулаге, людей, участвовавших в подпольном движении города. "Бывало просто подходила к старикам на улице с вопросом: "Помнят ли то время?". И люди откликались, рассказывали. Сюда также вошли мои стихи, навеянные тем временем", - говорит автор книги.

"Вот это сестры Паланчук. Они участвовали в спасении 240 военнопленных, - показывает фотографии из своей книги Лиана Александровна, - Наши медсестрички в ОЦКБ писали советским военнопленным справки о том, что им необходимо стационарное лечение. Пленных переводили в больницу, а оттуда их через специальную дверь за шкафами выводили наружу. А сестры Паланчук ходили по Донецку и искали для этих пленных одежду. Очень многих подпольщиков тогда за такую помощь расстреляли - все жили буквально на острие ножа, каждый день рисковали жизнью".

Книга "Дулаг -162" поступит в 10 крупнейших библиотек Донецка. К сожалению, издана она очень маленьким тиражом - 160 экземпляров. "Но спасибо и за это. Мэр Донецка Александр Лукьянченко 10 тыс. грн. для этого выделил", - поясняет Лиана Мусатова. Она говорит, что хочет создать музейную комнату, где будут храниться все материалы, связанные с книгой. "Осталось очень много документов, аудиозаписей очевидцев тех событий, многих из которых уже нет в живых. Хотелось бы, чтобы все это сохранилось для потомков", - говорит писательница.

ОБЩЕОБРАЗОВАТЕЛЬНАЯ ШКОЛА I-III СТУПЕНЕЙ №44

5 сентября 1998 года в ОШ № 44 была открыта мемориальная доска, которая увековечила память погибших партизан и подпольщиков. Вот имена этих героев: Чистюхина Ольга, Харичков Павел, Паричкова Анна, Арестов Леонид, Жмура Надежда, Латышева Вера.

По данным Государственного Архива Донецкой области: "Партизанские группы, объединенные в отряд им. Сталина под руководством начальника штаба партизанских отрядов Авдеева (Донского) Василия Дмитриевича действовали в Донецке, Макеевке, на Путиловском заводе, заводе №144, пос. шахты Алексеевка, Мушкетово". В справке Донецкого горкома партии "О патриотической деятельности партизанского отряда Авдеева (Донского) В.Д. " указывается: "Партизанский отряд с 30 мая по 13 сентября 1943 года взорвал под откос эшелонов - 3, подорвал танков - 2, грузовых машин - 3, взорвал артсклад, привел в негодность паровозов - 7, уничтожил в боях - 320 солдат и офицеров противника, взял в плен 109 человек и т.д."

Вместе с товарищами из партизанского отряда В.Д. Авдеева (Донского)

Ольга Чистюхина почти за два года фашистской оккупации г. Сталино сделала все, от нее зависящее, чтобы враги не чувствовали себя на шахтерской земле хозяевами, чтобы земля горела у них под ногами. Желание бороться с завоевателями привело студентку индустриального института, хорошо знавшую немецкий язык, на работу в хозяйственную компанию "Брюкенпарк". Эта работа давала ей возможность собирать информацию о перемещениях вражеских армий, спасать людей от рабства, совершать диверсии. В августе 1943 года многих подпольщиков арестовали, их держали в гестапо, который размещался в здании ОШ №44 в годы войны. Пройдя через пытки и издевательства, она приняла героическую смерть на рассвете 5 сентября 1943 года. О чем думала Ольга Чистюхина перед смертью: наверное, о своих товарищах, о маме, о сестрах, о муже, и, конечно же, о маленьком сыне; о том, каким он станет, сможет ли простить раннее сиротство. Поймет ли, что когда Родина в опасности, иного пути, кроме борьбы с врагом, у матери не было. Каким же нужно обладать мужеством, чтобы смотреть в глаза смерти!

«Дети! Помните, память – это то, что человека делает человеком. Бережно храните славу своих героев-земляков, которые стали бессмертными!».

БРАТСКАЯ МОГИЛА ВОИНОВ – ОСВОБОДИТЕЛЕЙ, ПОГИБШИХ ПРИ ОСВОБОЖДЕНИИ ДОНЕЦКА

Братская могила воинов-освободителей, погибших при освобождении Донецка, расположена в сквере на территории областной центральной клинической больницы Донецка со стороны Ленинского проспекта.

В братской могиле воинов-освободителей захоронены двое неизвестных воинов советской армии, погибших при освобождении Донецка в сентябре 1943 года.

9 мая 1961 года на братской могиле был установлен памятник - обелиск в форме круглой конической колонны, увенчанный орденом Отечественной войны. Обелиск стоит на прямоугольном постаменте, который с трех сторон украшен барельефами с изображениями эпизодов Великой Отечественной войны.

На обелиске имеется надпись: «Слава героям павшим в боях за свободу и независимость нашей РОДИНЫ». Памятник установлен на возвышении и к нему с фронтальной и тыльной сторон ведут лестницы. Обелиск и постамент изготовлены из железобетона. Высота обелиска 5,8 метра, постамента - 2,8 метра.

ДОНЕЦКАЯ ГУМАНИТАРНАЯ ГИМНАЗИЯ № 33



Строилась как школа №21. Предполагалось, что учиться в ней будут дети прежде всего работников ДМЗ, живущих в округе (на Александровке и на Стандарте). Поэтому, когда строительство по ряду причин было приостановлено, инициативная группа металлургов обратилась лично к наркому тяжелой промышленности, товарищу Серго Орджоникидзе. Вмешавшись, нарком вдохнул в стройку новую жизнь. Да такую, что 4-этажное здание не самой простой архитектуры построили за... 84 дня.

После начала оккупации школу №21 переформатировали «по профилю» - переделали в биржу по отправке молодежи на принудительные работы в Германию. После освобождения здесь

устроили эвакуационный госпиталь. Как школа вновь начала действовать только в 1948 году. Новый, 33-й номер ей был присвоен в 1952 году – после грандиозной реформы системы советского образования и слияния отдельных школ для мальчиков и девочек.

В 2002 году школа получила статус Донецкой гуманитарной гимназии № 33. Обучение в ней осуществляется по профилям: экономико – правовой; гуманитарный; исторический; хореографический; углубленное изучение английского и французского языков, русского языка.



ПАМЯТНИК ЖЕРТВАМ ХОЛОКОСТА

Памятник расположен возле детской городской стоматологической больницы, недалеко от цирка. На территории Ленинского района, который в эти годы назывался Белый Карьер, в период Великой Отечественной войны находилось еврейское гетто. В нём содержалось 3 тысячи еврейских семей, все они были убиты фашистами.

Авторы памятника — скульптор Юрий Иванович Балдин и архитектор — Павел Исаакович Вигдергауз.

На лицевой стороне памятника изображено меноры и надпись: «Жертвам Холокоста. 1941-1943. Да возвысятся их души».

На обратной стороне памятника – Звезда Давида и надпись: «Здесь, в Белом Карьере, во время немецко-фашистской оккупации находилось еврейское гетто. Отсюда начинался последний скорбный путь в стволы шахты 4-4-бис тысяч евреев – стариков и детей, мужчин и женщин. Вечная память безвинно погибшим от рук нацистов».

К памятнику ведут ступени, на которых сделаны отпечатки разных ног: обутых и босых.

Открытие памятника было намечено на 22 декабря 2006 года, но в ночь с 19 на 20 декабря памятник был осквернен – на нем нарисовали свастику. Поэтому открытие состоялось 26 декабря 2006 года.

Инициатива по созданию памятника исходила от общества «Украина-Израиль». Средства на сооружения памятника собирались за счёт пожертвований. Среди таких - благотворительный фонд «Хэсэд-цдака», еврейская община города Донецка, А. Н. Рыженков, А. С. Зотов, А. И. Сосис, Г. Е. Куденко, Д. С. Кроль, Г. В. Сероштан, А. З. Глухов и другие.

**МЕТОДОЛОГИЧЕСКАЯ КАРТА ЭКСКУРСИИ ПО ТЕМЕ:
«Ленинский район в годы Великой Отечественной войны»**

№ п/п	Маршрут экскурсии	Объекты показа	Продолжительность	Наименование подтем. Основные вопросы	Организационные указания	Методические указания
1.	Ул.И. Ткаченко, Сквер у главной проходной Донецкого металлургического завода (Территория Донецкого металлургического завода)	Памятник Масловскому В.Н. (Мемориал «Живые – бессмертным»)	10 мин.	1. Общие сведения о Великой Отечественной войне. 2.История возникновения памятника. 3.Рассказ о Масловском В.Н. 4. История возникновения Мемориала.	Правила поведения у памятных мест	Осмотр памятника, применив портфель экскурсовода
2.	Ул. И.Ткаченко	Памятник И.Ткаченко	35 мин.	1.Рассказ о И.Ткаченко. 2.История возникновения памятника	Правила поведения у памятных мест	Осмотр памятника, применив портфель экскурсовода
3.	Пр. Ленинский Парк Славянской культуры	Монумент «Жертвам фашизма» (школа №44)	10 мин.	1.Исторический рассказ о Дулаге -162 2.История возникновения Монумента 3. Рассказ о подпольщиках школы №44	Правила поведения у памятных мест. Соблюдение правил поведения в местах массового отдыха	Использовать методические рекомендации. Применить портфель экскурсовода
4.	Пр. Ленинский	Братская могила воинов-освободителей, погибших при освобождении Донбасса	15 мин.	История возникновения братской могилы	Правила поведения у памятных мест	Осмотр братской могилы
5.	Пр. Ленинский	Донецкая гуманитарная гимназия № 33	15 мин.	1.Рассказ об эвакуационном госпитале		Применить портфель экскурсовода
6.	Пр. Ленинский Детская городская стоматологическая больница	Памятник «Жертвам холокоста»	5 мин.	1.История возникновения памятника	Правила поведения у памятных мест	Осмотр памятника архитектуры

ПОРТФЕЛЬ ЭКСКУРСОВОДА

Приложение № 1

ТЕЛА КРАСНОАРМЕЙЦЕВ, ЭКСГУМИРОВАННЫЕ НА ТЕРРИТОРИИ ДК. ИМ. ЛЕНИНА В 1943 ГОДУ



Приложение № 2

ИНФОРМАЦИЯ О ВОЕННОПЛЕННЫХ ДУЛАГА 162

Был в Дулаге 162

300313999

Информация о военнопленном

Фамилия *Белоусов*

Имя *Михаил*

Отчество *Игоревич*

Дата рождения/Возраст *__._.1900*

Место рождения *Сталинград*

Лагерный номер *74070*

Дата пленения *02.02.1942*

Место пленения *Керчь*

Лагерь *Дулаг 162*

Судьба *Погиб в плену*

Воинское звание *солдат (рядовой)*

Дата смерти *05.12.1944*

Фамилия на латинице *Beloussow*

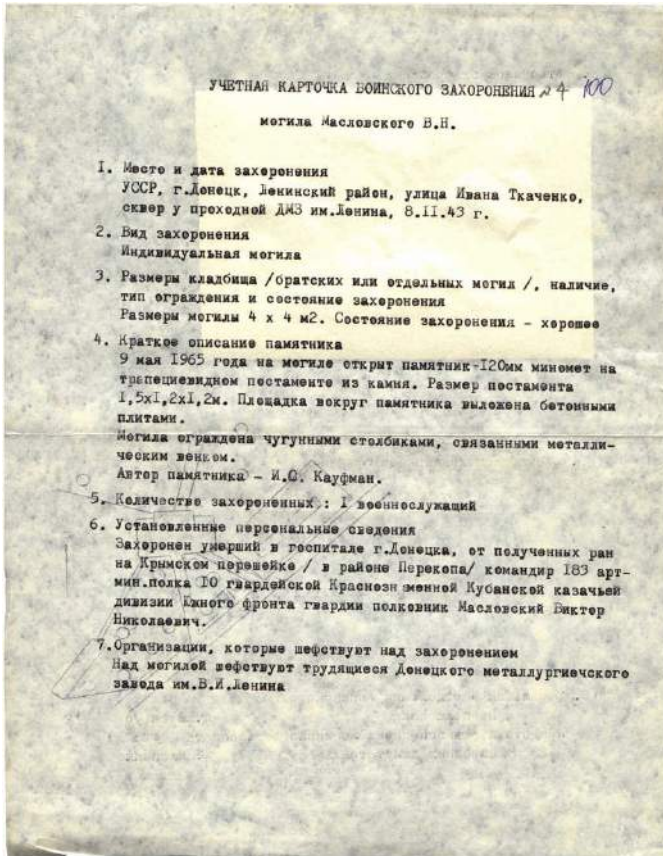
Название источника информации *ЦАМО*

Номер фонда источника информации *58*

Номер описи источника информации *977520*

Номер дела источника информации *2326*

УЧЕТНАЯ КАРТОЧКА ВОИНСКОГО ЗАХОРОНЕНИЯ



МЕМОРИАЛ «ЖИВЫЕ - БЕССМЕРТНЫМ» В ДОНЕЦКЕ



СПИСОК ЛИТЕРАТУРЫ

1. Андрийчук С.Л. Максимчук Т.А. Государственный архив Донецкой области <http://dn.archives.gov.ua/articles/stat39.htm>
2. Владимир Овачаров, газета «Вечерний Донецк», выпуск от 20.04.2009.
3. Коровина М.В. - ведущий специалист Государственного архива Донецкой области <http://dn.archives.gov.ua/articles/stat44.htm>
4. Кравчинская Э.Н. Звезды нашей памяти. Донецк: КП "Регион",2000. - 120с.
5. Кравчинская Э.Н. Память помноженная на годы: докум.-худож. очерк. - Донецк: КП "Регион",2003. - 64с.
6. Курбатов И.Я. Эхо памяти. - Донецк,1995.
7. Московский комсомолец в Донбассе, № 71 от 10.09.2008 Дарья КИЯНИЦА
8. Памятные места Донбасса. - Донецк: Донбасс,1966. - 227с.
9. Твои освободители, Донбасс: очерки, воспоминания. - Изд.3. - Донецк: Донбасс,1971. - 328с.
10. Твои освободители, Донбасс: очерки, воспоминания. - Изд.4. - Донецк: Донбасс,1973. - 416с.
11. <http://www.sgvavia.ru/forum/79-2993-1>
12. <https://ru.wikipedia.org/wiki>
13. <http://www.donbass-info.com/content/view/2930/2937>

ЭКСКУРСИОННЫЙ МАРШРУТ

«К КУРГАНУ НАРОДНОЙ ПАМЯТИ САУР-МОГИЛА»

Казакова Эльвира Владимировна,
*Методист Донецкого Республиканского Центра туризма и
краеведения учащейся молодежи*

Казакова Ксения Сергеевна,
*руководитель кружков Донецкого Республиканского Центра
туризма и краеведения учащейся молодежи*

СВЕДЕНИЯ ОБЭКСКУРСИИ

Маршрут: Донецк – Макеевка – Харцызск – Зугрес – Шахтерск –
Торез – Заказник «Урочище Леонтьево-Байракское» –
Снежное – пос.Ремовка – Саур Могила

Территория – восточная часть Донецкого края.

Тема экскурсии – история мемориального комплекса Саур-Могила

Цель экскурсии- просветительская , учебно-воспитательная

Вид экскурсии – автобусная + пешеходная.

Возраст участников – ученики 6-11 классов.

Протяженность маршрута: маршрут до Саур-Могилы и обратно около 200км
(автобус + пешеходный).

Продолжительность экскурсии:

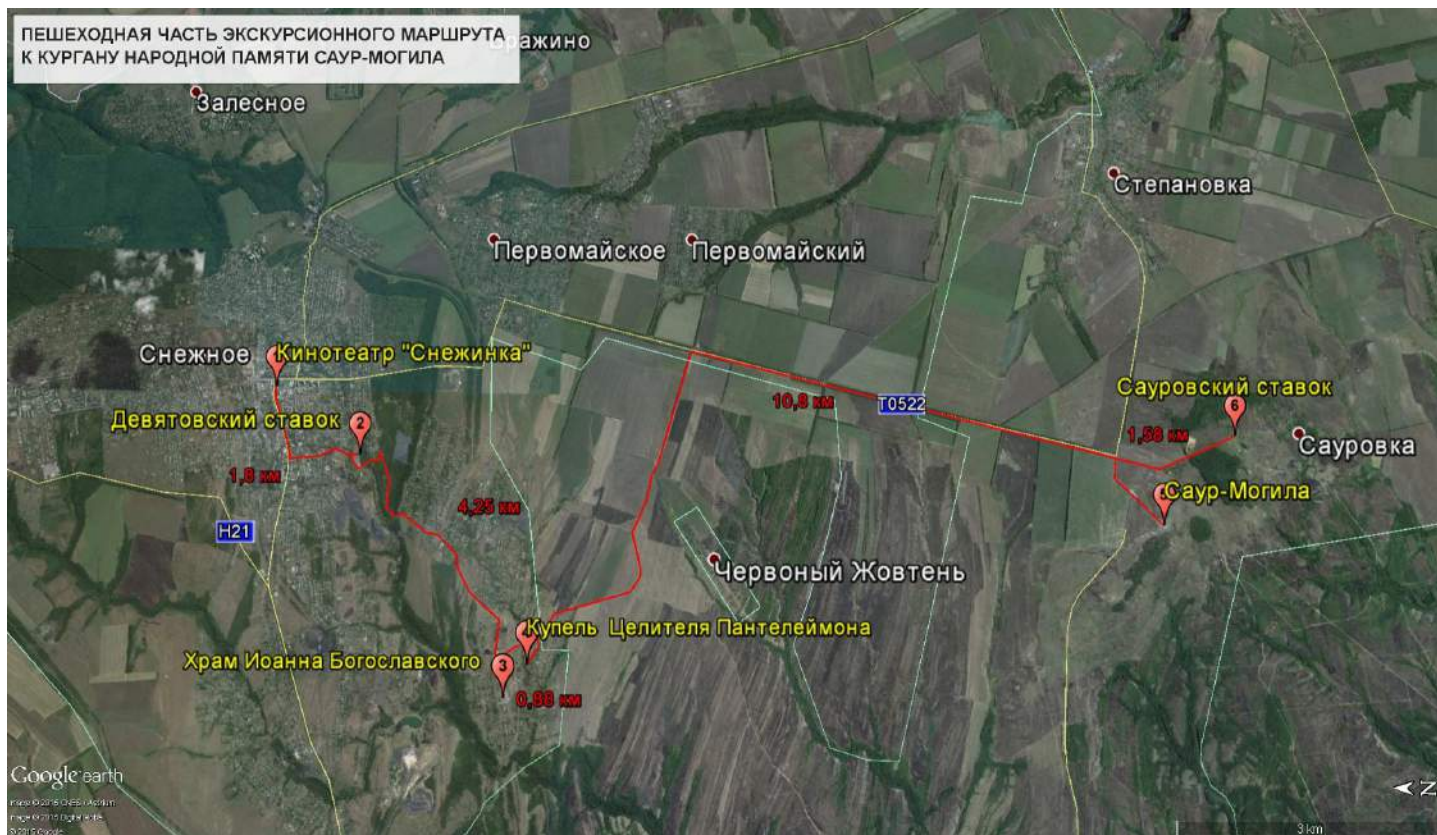
- автобусом (Донецк-Снежное, Снежное- Донецк) ~ 4 часа;
- пешком (туда-обратно) ~ 10 часов;
- отдых около Сауровского пруда (по желанию).

Сезонность–на протяжении всего года, оптимальные сроки проведения –
поздняя весна, лето, ранняя осень.

**Нитка пешеходной
части маршрута:**

Снежное – пос. Ремовка – Свято-Иоанно-
Богословский храм – Источник Пантелеймона
Целителя - Саур Могила

СХЕМА ПЕШЕХОДНОЙ ЧАСТИ МАРШРУТА



ВВЕДЕНИЕ

Экскурсионный маршрут к кургану народной памяти Саур-Могила предусматривает 2 этапа проведения: путевой репортаж Донецк-Снежное, в ходе которого экскурсанты кратко знакомятся с историей возникновения городов по пути следования; пешеходная часть экскурсии Снежное – пос.Ремовка – Саур-Могила, которая предполагает знакомство с наиболее интересными историческими, археологическими, религиозными и историко-патриотическими памятниками данной местности; отдых около Сауровского пруда с разбивкой бивака(по желанию).

ПУТЕВОЙ РЕПОРТАЖ

1. Донецк

Начало маршрута - АС Крытый рынок.

Автобус следует по маршруту Донецк - Снежное. Расстояние в одну сторону - 90 км, время в пути займет около 2 часов.

В отличие от многих больших городов, рождение которых определялось выгодным транспортно-географическим положением, Донецк возник на базе развития горно-заводской промышленности благодаря богатым запасам полезных ископаемых.

Сейчас мы проезжаем по мосту через реку Кальмиус, в верховьях которой и расположен город. Вокруг основанной в 1779 году слободы Александровка, появляются первые угольные копи, а далее уголь стали добывать и в других слободах: Семеновка, Авдотьино, Любимовка, Николаевка, Екатериновка, Григорьевка, Ларинка. Первая постройка - это кузница на берегу Кальмиуса на хуторе Овечьем в 1869 году.

Но сердцем города стал металлургический завод, целесообразность постройки которого на правом берегу Кальмиуса (возле Александровки), обосновал в 1866 году русский инженер А. Мевьюс. Все было готово для этого: в землях - уголь, возле современного Докучаевска — железная руда, близ Еленовки — известняк и совсем рядом — речная вода.

1869 год считается годом основания Донецка. Так, 18 апреля высочайшим повелением было создано общество ограниченной ответственностью «Новороссийское общество каменноугольного, железного и рельсового производства», деятельность которого и явилась основой создания Юзовки.

В 1869 году после положительных инвестиционных реформ на Донбасс хлынули иностранные концессионеры, одним из которых был английский техник-металлург Джон Джеймс Хьюз (Джон Юз), бывший управляющий небольшим заводом вблизи Лондона. Он учредил и управлял Новороссийским обществом каменноугольного, железного и рельсового производства и обществом железнодорожной ветки от Харьковско-Азовской линии (отсюда символ города - пальма Мерцалова, выкованная из рельса). 24 января 1872 года была задута домна, в которой начали выплавлять чугун.

В 1924 году город получил имя Сталино, в честь трудового подвига металлургов, выплавивших рекордное количество стали, но вовсе не в честь имени Иосифа Сталина. В 1961 году город переименован в современный Донецк, который стал столицей Донецкого края.

Мы едем по проспекту Ильича, ранее называвшемуся Макеевское шоссе. Кстати, от булыжного шоссе осталась лишь часть дороги - от площади Ленина до моста через Кальмиус, отреставрированная в 1972 году. Слева вдали виднеется копер шахты им. М.И.Калинина, а справа по ходу мы проезжаем Дворец спорта «Дружба», маргаритовую фабрику, молокозавод, винзавод, Донецкий мясокомбинат, макаронную фабрику, далее Донецкий комбинат хлебопродуктов № 1, в котором хранятся запасы зерна и муки для дончан. Миновав развилку дорог, мы едем вдоль территории Донецкого ботанического сада, занимающегося сохранением природной растительности Донбасса, рекультивацией и озеленением промышленных зон.

Кольцо развилки дорог «Чайкинский поворот» и, мы в Макеевке, в городе, названном по имени казачьего старшины Макея, командовавшего казачьей заставой войска Донского, по бывшей территории которого мы и ехали, едва пересекли Кальмиус.

2. Макеевка

Современное название город получил в 1931 году, позже своего возникновения и соединения села Дмитровское, возникшего в 1892 году и слободы Макеевки, возникшей в 1777 году. В 1785 году саратовский помещик Дмитрий Иловайский привез в слободу около 500 крестьянских семей, которые позже и добывали уголь на шахтах «Иван», «Софья», «Сербия».

Население Макеевки около 423 тыс. человек. Угольная промышленность представлена государственной холдинговой компанией (ГКХ) «Макеевуголь»; металлургия - Макеевским металлургическим комбинатом им. С.М. Кирова, коксохимия - Ясиноватским и Макеевским коксохимзаводами.

Кстати, в Макеевке зародилось горноспасательное дело в 1902 году и возникла первая в России горноспасательная станция в 1907 году, на базе которой появился уникальный в Евразии НИИ безопасности работ в угольной промышленности МакНИИ .

Проехав по центральному проспекту Макеевки мимо Свято-Георгиевского собора, построенного на месте взорванного в 30-х годах прошлого века храма Святой Троицы, а далее мимо панорамы шахтоуправления (ш/у) «Пролетарское Глубокое» им. В.И. Ленина, мы направляемся к Харцызску.

3. Харцызск

Название города произошло от названия вольнолюбивых запорожских и донских казаков и беглых крестьян - «харцызяк» или «харцызов», которые селились здесь, подалее от царского гнета.

Позже, когда земли стали интенсивнее заселять, в 1786 году появилась слобода Харцызская на правом берегу реки Крынки.

В 1899 году Бельгийское акционерное общество построило трубный завод на месте нынешнего уникального гиганта по изготовлению труб.

Позже был основан сталепроволочно-канатный завод, дающий свою продукцию всей угольной промышленности Донбасса и Европы. Кстати, наши лифты в домах также «летают» на харцызских канатах.

Мы на перекрестке дорог, направо - в Иловайск, Амвросиевку, Ростов-на-Дону, прямо - в Зугрэс.

4. Зугрэс

Откуда такое название города? В 30-х годах прошлого столетия у села Зуевка была построена Зуевская государственная районная электростанция Зугрэс, крупнейшая в Европе. Она была нужна развивающейся угольной промышленности Донбасса, давала ей электроэнергию, а питалась донецким углем и пользовалась водой из реки Крынки.

В середине 80-х годов XX века была сооружена вторая очередь электростанции Зугрэс-2. В окна автобуса можно увидеть трубы и градирни этого колоссального сооружения.

Сейчас это место знаменито огромным водохранилищем. Зугрэсработает, несмотря на то, что ее мощности давно перекрыты другими станциями, снабжает электроэнергией всю восточную часть Донецкого края.

5. Шахтерск

Шестьдесят км пути, и мы там, где в 1764 году возникла слобода Алексеево-Орловка, а в 1953 году, соединившись с поселками Катыком и Ольховчиком, возник город Шахтерск.

Кстати, люди здесь жили еще в V веке до н. э. На территории Ольховчика найдена статуя скифского воина с оружием в руках.

Сейчас градообразующей является угольная промышленность - ГКХ «Шахтерск антрацит». Однако количество шахт в Шахтерске резко уменьшилось, так как часть из них была признана нерентабельными, что отрицательно сказалось на уровне жизни населения. Мы въезжаем под железнодорожным мостом в Торез.

6. Торез

Современное название город получил в 1964 году в честь имени французского коммунистического лидера Мориса Тореза, а до 1840 года назывался слободой Алексеевкой, потом Алексеево-Леоновкой и до 1964 года - Чистяково.

Многие герои первых пятилеток и развитого социализма устанавливали свои подземные рекорды добычи антрацита здесь, на шахтах ГКХ «Торезантрацит».

Для управления подземными электромеханизмами на шахтах в городе был построен достаточно крупный электротехнический завод, снабжавший продукцией в свое время весь Советский Союз.

Люди жили здесь издавна, еще в VIII в. до н.э., об этом свидетельствуют археологические находки.

Современная дорога прошла прямо через город, и мы едем в Снежное.

Характерно, что и здесь, в связи с закрытием многих шахт, население, чтобы выжить в трудных экономических условиях, принялось добывать уголь из выходящих на земную поверхность угольных пластов буквально в своих усадьбах и на пустырях, кустарным способом, с вопиющими нарушениями законов по охране труда и недр.

7. Заказник «Урочище Леонтьево-Байракское»

Возле города Снежное находится заказник «Урочище Леонтьево-Байракское».

Заказник, общей площадью 1290 га, один из немногих больших массивов естественных дубрав в центральной части Донецкого края. Возраст большинства древостоев - 45-75 лет, а отдельных деревьев - достигает 100 лет. Расположен на землях Торезского гослесхоза в Снежнянском лесничестве, кварталы №31-56. Территория заказника представляет собой естественную дубово-ясеневую дубраву.

Заказник создан с целью сохранения в естественном состоянии ценного лесного массива, где преобладают дубовые насаждения с ясенем зеленым, грушей лесной, кленом полевым, липой, яблоней лесной. Ясеневые насаждения составляют около 18%, встречаются также насаждения сосны. Кроме того, флора заказника состоит из большого числа растений, подлежащих охране, в том числе виды, занесенные в Красную книгу Украины: ковыль волосистый и украинский, сон чернеющий, тюльпан дубравный, тюльпан змеелистный, шафран сетчатый. Из редких видов — колокольчик крупно колосковый.

ОПИСАНИЕ ПЕШЕХОДНОЙ ЧАСТИ МАРШРУТА

1. Снежное

Мы с вами находимся на центральной площади города Снежное, которая носит имя В.И.Ленина. Я думаю, что вам интересно, почему этот город так называется? По легенде, по этим местам когда-то проезжала в карете сама императрица российская Екатерина II, а ее карета застряла в снегу в балке Погорелой. Пока карету с трудом вызволяли из снежного заноса, выглянув в окно, императрица воскликнула: «Какое снежное место!» С тех пор и зовется эта местность так. И ранее ямщики с трудом преодолевали заносы по балкам, и

сейчас больше всего и чаще снег выпадает в районе города Снежного. Родоначальником города был постоянный двор Ивана Васильева и село Васильевка, возникшее в 1748 г.

Город переживает трудности в связи с закрытием шахт, отработавших свои запасы. И коренные шахтеры, и шахтостроители осваивают теперь новые профессии, на всех угля, увы, не хватает.

В городе работают машиностроительные заводы - «Химмаш» и Снежнянский машиностроительный (СМЗ, филиал объединения Мотор -Сичь). Кстати, настоящие крылья самолетов, невидимые, которые «машут» в воздухе, это лопасти авиационных турбореактивных двигателей, а делают их для знаменитых двигателей Мотор-Сичи в Снежном.

Цель нашего путешествия - Саур-Могилу, до нее осталось 12 км.

Из города Снежного налажено регулярное автобусное сообщение на Саур-Могилу асфальтированной дорогой, по ровной, как ладонь, степи к кургану.

Мы с вами продолжим наше путешествие пешком. Для особо любознательных экскурсантов, хочу отметить, что рядом с центральной площадью, находится городской краеведческий музей, экспозиции которого отражают все наиболее важные исторические вехи (создание города, события гражданской, Великой Отечественной войны, войны в Афганистане, события лета 2014 года и т.д.). Кроме того, здесь проводятся встречи с ветеранами, воинами-интернационалистами, выставки картин местных художников и творческих работ народных умельцев и мастериц.

Мы с вами пройдем мимо городского стадиона, через когда-то действующий парк Культуры и отдыха, к пруду, возле которого сможем отведать ледяной воды из источника и, при желании, набрать воды в дорогу.

Дальше наш путь будет лежать в поселок Ремовка.

2.Поселок Ремовка

Основатель поселка Ремовка Александр Гаврилович Реми (30 августа 1809, Санкт-Петербург — 27 сентября 1871, Новочеркасск) — русский военный и гражданский деятель, сослуживец и друг М. Ю. Лермонтова.

Начал свою военную карьеру в 1826 году; с 1839 года — ротмистр в лейб-гвардии Гусарского полка, впоследствии был переведён на службу в Войско Донское; в чине генерал-майора (с 27.04.1868) состоял для особых поручений при наказном атамане Хомутове. Был кавалером ордена Святого Георгия IV класса (за 25 лет службы).

Женившись на донской дворянке Марии Дмитриевне Леоновой (по матери, урождённой Иловайской, правнучке знаменитого атамана графа М. И. Платова), стал владельцем крупных имений в Таганрогском уезде и оставил восемь детей. Выйдя в отставку, генерал-майор Реми поселился в Таганроге, где обзавелся домами на Греческой и Малой Греческой улицах, а также обширными земельными угодьями в Таганрогском округе – на Петрушанской косе и близ Саур-Могилы (одна из его тамошних деревень получила название Ремовка). Кроме того, что Реми был образцовым помещиком, он еще принимал участие в деятельности городского Благотворительного общества, в работе Распорядительного комитета по постройке нового театра в Таганроге. Железнодорожная катастрофа под Новочеркасском в 1871 году оборвала его жизнь...

Легенды ремовской балки упоминают и Петра I, мол, не случайно образовалось поселение: когда Петр Великий ехал на Азов корабли строить, именно тут проходил его путь, на постое испробовал царь водицы из криницы и оценил её по достоинству.

Живут сейчас непосредственно в Ремовке меньше тысячи человек. В основном люди пожилые, вдовы шахтёров, дети которых, как правило, на малой родине не остаются. Их родителям было чем здесь заняться: окружая

поселение давно закрытые шахты. Мужчины работали на шахтах «Ударник» и «Комсомольская», обогатительной фабрике «Киселёвская». Пешком ходили в Торез на электротехзавод.

В селе Ремовка разрабатывали незначительные рудники крестьяне Потапов А. М., Бедило Г. Ф., Желнович И. Т. Они сами использовать наемный труд. Так, у первого работало по найму 40 человек без лошадей, у второго – 50, у третьего – 6. Это были мелкие шахты. Уголь добывали в штольнях, которые выходили в балки, иногда рыли «дудки», где добывали уголь кайлом, лопатой, ручным воротом и корзиной для его подъема. Занимается развитием угольной промышленности города Снежное и пригородов известный в Екатеринославской губернии крупный землевладелец Эрст Константинович Бродский, который получил в Леонтьевском лесу под рудники от Южно-Русского горного общества три площади. НЕ Одновременно с Бродским основывает шахту возле села Ремовки и предприниматель Владимир Соломонович Безчинский (совместно с братом Аркадием Соломоновичем), купившие земли у донского дворянина Николая Александровича Реми, в размере 840 десятин, из которых 300 под сельскохозяйственные угодья. Построив шахту, пустили ее в эксплуатацию в 1905 году. С ростом угольных предприятий, а в 1906 году их было уже несколько, стал вопрос о транспортировке и реализации угля. Ведь активное железнодорожное строительство не только открыло возможности транспортировки каменного угля, но и давала сильного потребителя. Для реализации своей продукции, а также разработку леса в Леонтьевском лесу, в 1903 году Бродский Эрст Константинович, а в 1906 году и Безчинский Аркадий Соломонович пишут письмо начальнику Юго-Восточного горного управления, в котором сообщает, что вокруг их шахт находятся тысячи десятин войсковых и казенных лесов, имеющих ценные породы леса, наиболее пригодные для горных работ. Жалуются на дороговизну леса, который должны закупать на Кавказе, а также на гужевую доставку его, а администрация лесных угодий не продает им лес, а сбывает в другие безлесные районы. Тут же просят проложить железнодорожную ветку к их рудникам, чтобы сбывать уголь для дальних заводов. В результате в 1907 году от станции Дебальцево была отведена железнодорожная ветка Чистяково – Бесчинская, проходившая в непосредственной близости от шахт Бродского и Безчинского. Улучшение транспортировки угля способствовало появлению новых шахт вокруг будущего города Снежного. В 1913 г. купил участок размером 4 десятины 44,4 сажени у Иволина Николая Павловича и Линицкой Веры Ивановны, первых основателей шахты в городе Снежное, за 10000 рублей Николай Михайлович Мартыненко, который основал и начал разработку угля на руднике «Товарищества Снежнянский антрацит».

Мы проходим дом одной из старожилов поселка Нины Степановны Павловой, которой уже перевалило за семьдесят пять лет. Она больше сорока лет ходила на торезский завод: по часу туда и обратно. Если суммировать затраченное время, это получится больше девяти месяцев! Она до сих пор живёт в родительском доме, а напротив, на той же улице Кочубея, её брат Владимир Степанович Павлов - почетный шахтёр. У него, кроме ведомственных наград всех степеней, - орден Трудовой славы. Из дома Владимира Ивановича открывается вид на Свято-Иоанно-Богословский храм. В усадьбе, как в церкви, чисто, ухожено! Сад в свои почтенные годы он всё ещё обновляет: то новый сорт винограда высадит, то яблоньки, малина плодоносит. Пасека у Павловых - в палисаднике: а зачем вывозить куда-то ульи, нектара хватает!

Еще раньше, в 1908 году, Снежнянское общество передало разрешение на эксплуатацию антрацитовых залежей на 30 лет горному инженеру О. Т. Курицыну, а он через год, в 1909 году, передал все обязательства «Товариществу на паях Прохоровской трехгорной мануфактуре», которое уже

разрабатывало на землях Югановой Екатерины Евстигнеевны рудник под названием «Снежнянский рудник товарищества на паях Трехгорной Прохоровской мануфактуры». Таким образом, происходила концентрация производства. Подобное явление было характерно для всей промышленности на Донбассе в конце XIX – начале XX века, когда происходит значительное усиление концентрации производства, примером может быть формирования крупнейшего монополистического синдиката «Продуголь», созданный в 1904 году и контролировавший $\frac{3}{4}$ всей добычи угля в Донецком бассейне. В 1912 году началось строительство шахты № 10, вступившая в строй через три года. Добывалось в ней тогда 600 пудов антрацита в сутки. В 1913 году девять крестьян Ремовской общины передали в аренду свои земельные участки Ивану Сариевичу Сариеву по 1 января 1929 года. В договоре указывались условия аренды, где за первые два года Сариев должен был платить по 5000 рублей в год, при обязательной ежегодной выработке по 5 млн. пудов угля в год, а за остальные 13 лет шахтовладелец должен выплачивать крестьянам по 10000 рублей в год и безвозмездно отпускать по 12000 пудов угля дюймового орешка в год. Однако вскоре, Сариев передал права на земельный участок Шапошникову К. И. и Камурджиеву М. С., которые и заложили рудник «Товарищества Ремовский антрацит». Интенсивное развитие угольной промышленности в условиях завершения промышленного переворота привел к исключительно высоким темпам роста количества рабочих, занятых в угольной промышленности. Поэтому шахтовладельцы применяли наем крестьян из окрестных сел и выходцев из других губерний, которые постепенно оседали на рудниках.

Вокруг Снежного стали расти разрозненные шахтерские поселки. Рабочим становилось все больше и больше. Они рыли себе индивидуальные землянки недалеко от шахты. Общие землянки делали для рабочих и сами предприниматели. Позже стали строить для шахтеров казармы. При закладке шахты предприниматели считали обязательными первоначальные затраты – строительство жилья из 2-х комнат, обходившееся в 500 рублей, конюшни на 22 лошади – в 600 рублей, две землянки для рабочих – в 100 рублей. Но, шахтовладельцы стремились как можно больше нажиться при минимальных затратах на рабочих. Строительство конюшни обходилось в 6 раз дороже, чем жилье для шахтеров. Товары в лавках от шахты, которые назывались «кладовыми», рабочие брали по двойной и тройной цене против действительной. Жилищные условия были ужасные. В землянке 8 сажень длиной и 6 шириной помещалось 15-20 человек, а зимой – от 40 до 50. Рабочий день длился 10-12 часов.

Так, шахтер В. И. Дюков вспоминал: «В конце 1912 года я семнадцатилетним паренком приехал на шахту «Товарищество на паях трехгорной Прохоровской мануфактуры». В январе поступил на работу через подрядчика Коронева саночником. По 12 часов в сутки в воде, угольной пыли. На четвереньках приходилось таскать тяжелые санки с антрацитом. Крепление производилось кое-как. Ползешь и поглядываешь на кровлю, не отвалилась бы. А такие случаи бывали часто. Привалит рабочего – и никакого тебе пособия, иди с семьей нищенствовать. На первых порах пришлось жить на частной квартире: в казармах не было мест. Собственно говоря, слишком громко сказано «квартира», это была всего-навсего темная землянка на улице Безымянной (ныне проспект Гагарина). Только весной получил возможность занять место на нарах в рабочей казарме. Жизнь шахтеров в казарме была не сладкой. Постельных принадлежностей мы не имели, бани не было. Воду привозили на лошадях в бочке. Давали по норме – 6 ведер на казарму. Только напиться и сварить пищу, а мыться нечем было. Во время полочки денег на руки не давали, а вместо них мы получали талоны. В Снежном было две лавки, да еще одна на шахтном дворе».

Интересным документом, является статья Савельева М. В. в газете «Правда» за 1 март 1913 год, где он пишет следующее о положении шахтеров города. «... Труд шахтера каторжный, шахтеры молчат, безропотно подчиняются гудку, который зловеще ревет, точно грозит чем-то. Работают шахтеры от 6 часов утра до 6 часов вечера или с 6 часов вечера до 6 часов утра без перерыва в самых скверных условиях, которые очень трудно поискать на других предприятиях. Теперь угольный голод, на уголь большой спрос, горнопромышленники получают за уголь больше чем когда-либо, а шахтерам от этого не легче, рабочие не стремятся использовать это благоприятное для них время...». Тяжелые условия труда шахтеров в конце XIX – начале XX века, не гарантировали высокую угледобычу на шахтах Снежного. На «Снежнском руднике Трехгорной Прохоровской мануфактуры» добывали около 8 млн. пудов антрацита в год. На «Леонтьевской даче» Бродского Э. К. – около 10 млн. пудов, на «Ремовском антраците» Безчинского В. С. – 6 млн. пудов. Таким образом, мы видим, что в теоретическом и практическом плане угольная промышленность Донбасса, как и в городе Снежное, выступает одним из определяющих показателей его исторического развития. Саморазвитие угольной промышленности было обусловлено социально-экономическими потребностями Российской империи, и ее геополитическими и геостратегическими целями.

3. Ремовский Свято-Иоанно-Богословский храм

Ремовский Свято-Иоанно-Богословский храм, отметивший в июле 2014 года 106-летие, как магнитом притягивает к себе ищущих веры, мира, любви.

Свято-Иоанно Богословский храм, расположенный в посёлке Ремовка (г. Снежное), существует уже больше века. Церковь не была разрушена во времена правления коммунистической партии. Люди, которые жили в окрестностях села, вспоминают, что во времена Отечественной войны поселок очень сильно бомбили немцы, но церковь осталась невредимой.

Настоятель Свято-Иоанно-Богословского храма протоиерей Валерий Щигельский рассказал, что когда в село пришли безбожники и хотели уничтожить купола, чтобы поставить туда обычную крышу, несколько раз им это не удавалось - поднималась буря, и крышу просто сносило сильными порывами ветра.

За прошедшие годы община Свято-Иоанно-Богословского храма стала настоящей семьей, а сам Дом Божий - их домом. Вместе прихожане не только молятся, но и занимаются благотворительностью и воспитанием детей.

Престольные дни храма:

21 мая- день памяти апостола Евангелиста Иоанна Богослова;

9 августа- празднование дня памяти святого великомученика Пантелеймона целителя.

На торжественные дни сюда съезжаются сотни паломников, чтобы разделить радость престольного праздника с церковной общиной и искупаться в благодатных водах Свято-Пантелеймоновского источника, освященного в честь Великомученика Пантелеймона Целителя. После службы все прихожане направляются к этому святому месту. Целебная и благодатная вода, которая здесь течет уже много столетий, исцеляет не только души, но и тела страждущих христиан, приходящих сюда с молитвой.

В честь праздника традиционной является братская трапеза, которую для прихожан организывают гостеприимные жители посёлка.

4. Источник Пантелеймона Целителя

В поселке Ремовка на южной окраине города Снежное в верховьях небольшой речки Ореховая, в балке большой струей изливается известный на Донбассе родник, вода которого содержит многие полезные элементы. История

источника своими корнями уходит в далекое прошлое. Этот благодатный источник известен уже несколько веков. Еще Петр I любил испить целебной влаги из ремовских источников, которую ему доставляли таганрогские купцы. За вкус и удивительные свойства Государь называл ее «доброй водицей». Рядом с ним возведена крытая часовня-купель для полного омовения. Эту купель жители села построили на месте чудотворного источника. Своими силами расчистили источник. По рассказам местных жителей, строительные материалы приходилось сносить на руках, поскольку балка была слишком глубокой и машины спуститься в нее не могли. А если учесть, что основной рабочей силой были бабушки-прихожанки, то это строительство можно приравнять к подвигу. Их руками была поставлена часовня. А когда начали стекаться паломники - стала пребывать благодать. Сегодня все больше и больше появляется свидетельств об облегчении телесных и духовных недугов после посещения источника. В 2002 году часовня и источник освящены в честь святого целителя Пантелеймона. Возле источника всегда люди. Рядом, на небольшой автостоянке, можно увидеть автобус с паломниками и автомашины не только из Снежного и Тореза, но и других городов Донецкого края, жители которых приезжают сюда запастись святой водой. Из центра города Снежное сюда ходит маршрутное такси.

САУР-МОГИЛА – КУРГАН НАРОДНОЙ ПАМЯТИ

Историческая справка

Вот мы и подошли к конечной цели нашего путешествия - кургану Саур-Могила.

Так как он находится на уникальном природном участке донецкой степи и являет собой мемориальный комплекс памяти благодарных потомков воинам-освободителям, погибшим при освобождении Донбасса от фашистских захватчиков, просим вас не топтать растения, не рвать их, не шуметь и не сорить в этом святом для народа месте.

Много курганов разбросано на необъятных просторах земли славянской. Стоят они как часовые, выставленные историей. Мамаев курган, Малахов курган, Сапун-гора, Острая-Могила - свидетели высокой народной любви и верности. В их ряду и Саур-Могила. Она находится в юго-восточной части Донецкой области, в 12 км от города Снежное.

Раскопки помогли раскрыть сокровенные тайны Саур-Могилы. Установлено, что это останец Донецкого кряжа. Состоит он в основном из песчаника, изредка попадаются друзы горного хрусталя. Верхняя часть его - насыпной курган диаметром 32 м и высотой 4 м. В центре этой искусственной насыпи, сложенной преимущественно из чернозема, на глубине четырех метров было обнаружено древнее захоронение. В могильнике нашли кости человека, остатки истлевшего дерева, осколки глиняного лепного сосуда баночной формы. Ученые предполагают, что искусственная часть Саур-Могилы насыпана во втором тысячелетии до нашей эры. Относят ее к срубной культуре, получившей название по типу могил: умершего хоронили в деревянном срубе, рядом клали вещи, которыми он пользовался при жизни, ставили сосуд с едой.

В седую старину здесь расстилалась бескрайняя степь, поросшая высокими травами. Много древних племен видела степь. Срубников сменили киммерийцы, которых оттеснили на юг и частично ассимилировали скифы. Скифов из донецких степей вытеснили сарматы, которых в свою очередь изгнали гунны. Кто только не перебивал здесь: авары, болгары, хозары, печенеги, половцы. В XIII веке нагрянули орды татаро-монголов, они хозяйничали в донецких степях до распада Золотой Орды.

Долгое время степь, где сегодня кипит жизнь, называли Диким полем, или Ханщиной. Крымские татары совершали разбойничьи набеги на окраины Русского

государства, все сметали на своем пути, грабили, убивали, угоняли пленных. Не раз мимо Саур-Могилы под злые окрики и свист плетей проходили невольники, прощались с родной землей. Не раз у ее подножия гремела сеча между казаками и татарами.

В конце первой половины XVIII века с образованием Миусского округа эту местность начинают заселять донские казаки. Большие наделы получили здесь и крупные землевладельцы. Саур-Могила оказалась на территории, отошедшей графу Петру Иловайскому. В 1774 году старшина Иван Васильев заселил слободу Новопавловку (Миусинск). В 1781 году в Дмитриевке уже насчитывалось 94 двора и 509 жителей. Осталось неизвестным, когда были основаны села Степановка и Мариновка. Упоминания о них в архивах относятся к 1832 году.

После 1900 года вокруг Саур-Могилы развивают бурную деятельность различные предприниматели. Их привлекли сюда запрятанные в недрах антрациты. Двадцатый век принес в эти края индустриальные звуки, которые никогда не слышали степь и ее невозмутимый страж Саур-Могила.

Много повидала на своем веку Саур-Могила и навсегда вошла в легенды, народные думы, песни. Почему называли ее так - не установить теперь. Но, должно быть, имя это носил свободолюбивый, отважный человек, верный сын своей земли, не пожалевший ради нее жизни.

Для многих поколений эта высота стала символом Родины. Народ сочинил много песен о Саур-Могиле. Возле Саур-Могилы проходил чумацкий шлях на Азов. Чумаки не раз видели на горизонте величественную высоту и не могли не вспомнить о ней в своих песнях. И для тех, кому удавалось бежать из татарского плена, было самым заветным добраться до Саур-Могилы.

Не были равнодушны к Саур-Могиле поэты Остап Вересай и Тарас Шевченко.

Очень любил раздолье донецких степей А.П. Чехов. Он вспоминает Саур-Могилу в письмах, в рассказе «Счастье».

В.Г. Короленко был в Донбассе в начале 90-х годов XIX века. И его сердце тронул древний курган.

Вспомнил о Саур-Могиле и К.Г. Паустовский в очерке «Степная станица».

В 20-е годы режиссер И. Перестиани поставил фильм под названием «Саур-Могила». В нем рассказывалось о событиях гражданской войны, разгроме банд Махно и Маруси.

Саур-Могила - территория регионального ландшафтного парка «Донецкий кряж»

Особое место в области занимает эта природная территория общей площадью около 10000га, расположенная в Шахтерском и Амвросиевском районах, ограниченная поймой р. Крынка с притоками, асфальтированной дорогой через села Петровское, Григорьевка, Кринички.

С целью сохранения воспроизводства и рационального использования типичных природных ландшафтов Донецкого кряжа решением Донецкого областного совета от 29.02.2000г. №23/11-254 на территории Шахтерского района на площади 1599,2 га создан этот региональный ландшафтный парк.

В настоящее время общая площадь парка составляет 3952,2 га. Парк создан на землях Амвросиевского гослесхоза и сельхозпредприятий.

Территория представляет собой типичный участок разнотравно-типчаково-ковыльной степи с байрачными массивами в устьях балок и вклинивающимися в степь искусственными насаждениями лесных культур. Флористический список включает около 260 видов растений, из которых 46 – эндемичных и 10, занесенных в Красную книгу Украины. Фауна включает более 150 видов насекомых и 200 видов наземных позвоночных, из которых 15 занесены в Красную книгу Украины.

А с высоты кургана взору открывается неповторимый пейзаж Донецкого кряжа с чередующимися степными участками, байрачными лесами, сельхоз

угодьями и затерявшимися вдоль русел рек селами. Существенное уменьшение пастбищных нагрузок, которое произошло за последние годы, вызвало быстрые восстановительные процессы степного био-разнообразия, и сейчас степная растительность данной территории находится в удовлетворительном состоянии. Кроме того, эта территория является местом произрастания и обитания редких видов растений и животных, в том числе занесенных в Красную книгу Украины. А живописные ландшафты и благоприятные условия для занятия спортивной рыбалкой и охотой придадут территории регионального ландшафтного парка значительную рекреационную ценность.

Высота 277,9м - так значилась Саур-Могила на оперативных картах и боевых донесениях Великой Отечественной войны

Осенние ветры 1941 года несли над ее вершиной раскаты приближающегося фронта. Отступая к реке Миус, наши войска в ожесточенных схватках наносили значительный ущерб фашистским захватчикам. Гитлеровцы несколько раз поднимались в атаку, но каждый раз с большими потерями откатывались назад. И они усилили огонь, загремели вражеские мины. Фашисты захватили Дмитриевку. На заре 9 декабря 1941 года в Дмитриевку последний раз зашли наши разведчики.

Река Миус начинается в районе станции Дебальцево, течет по Донбассу с севера на юг и впадает в Азовское море. Эта тихая степная речка стала рубежом, где враг был остановлен на многие месяцы. Гитлеровцы укрепились на высоком правом берегу и не раз пытались продвинуться вперед, но встречали отпор.

Летом 1942 года гитлеровцам удалось прорваться к Волге и в предгорья Главного Кавказского хребта. В Донбассе бесчинствовали оккупанты. Но шахтерский край не склонил своей гордой головы. Подпольные группы, партизанские отряды действовали в городах, расположенных недалеко от Саур-Могилы.

Смелые операции проводили комсомольцы Георгий Фещенко, Владимир Дата, Виктор Петькин, Леонид Кармаев, Александр Перегудов, Владимир Гайдук: убивали вражеских солдат и офицеров, громили обозы, похищали оружие. В Леонтьевском лесу их окружили фашисты. Гитлеровцы напали на след патриотов, начались аресты.

Недалеко от станции Софьино-Бродская на невысоком постаменте стоит каменный воин в плащ-палатке, с автоматом в поднятой руке. Здесь похоронены В. Петькин, А. Перегудов, В. Гайдук.

В феврале 1943 года в городе Чистяково (ныне Торез) начал действовать партизанский отряд имени Кармелюка. В нем насчитывалось 60 чел., входящих в несколько боевых групп. Особой отвагой отличалась боевая группа во главе с Виктором Долидзе и Михаилом Рухадзе. Она минировала дороги, ведущие к фронту, добывала ценные сведения о вражеской обороне.

Летом 1943 года Миус опять вошел в военные сводки. Теперь это был Миус - фронт, рубеж, который фашисты создавали почти 2 года и который, по заявлению Гитлера, должен был стать «новой границей Германии, неприкосновенной и нерушимой». Как свидетельствуют военные документы тех лет, фашисты намеревались создать здесь фронт мести за Сталинград. Правый берег Миуса, который занимали гитлеровцы, был удобен для обороны: он выше левого и имеет много обрывов, высот, оврагов. И захватчики использовали эти возможности. А в нескольких километрах за передней линией возвышалась Саур-Могила - главный наблюдательный пункт врага.

Высота была стратегически удобной: с нее очень хорошо обзоревалась местность, ее можно оборонять сравнительно небольшое количество солдат. Вот почему советским войскам было очень важно выбить врага с высоты, и вот почему это было так сложно.

Штурм на Саур-Могиле

Это было так...

Когда 29 августа была освобождена Сауровка, начался штурм укрепления на высоте. К подножию Саур-Могилы подошли части 96-й гвардейской стрелковой дивизии под командованием полковника С.С. Левина. Особенно отличился 295-й стрелковый полк под командованием А.М. Волошина. Заняв высоту 183 м, полк нарушил прочность вражеских укреплений на этом участке.

Дивизионной разведке под командованием младшего лейтенанта Шевченко была поставлена задача разведки вражеских укреплений на высоте. В ночь на 30 августа группа дважды пыталась «просочиться» через передний край противника и оба раза безрезультатно. Ей приказывают, пока не рассвело, сделать третью попытку.

Разведчики сумели пройти через все заслоны. Уничтожив на своем пути стрелков двух пулеметов, пробрались на высоту и установили там красный флаг.

Гитлеровцы утром всполошились. Вскоре они поняли, что в их тылу небольшая группа смельчаков. В течение дня 12 раз предпринимались атаки, которые поддерживались сильным пулеметным огнем артиллерии и минометов.

Младший лейтенант Шевченко погиб. Место командира занял старшина С. Кораблев. Враги окружили гвардейцев. Но отважные воины не дрогнули, стояли до последнего.

Вот имена этих семнадцати: младший лейтенант Шевченко, старшины

И.Веремеев и С.Кораблев, рядовые И.Дудка, Г.Бондаренко, Н.Иванов, И.Алешин, А.Гаин, С.Селиванов, Н.Симаков, К.Калиничев, Н.Черепов, И.Гавриляшин, К.Петряков, В.Лобков, В.Меркулов, В.Кобзев.

На штурм Саур-Могилы пошли советские танки. За ними устремилась пехота. Саур-Могила была взята.

В сентябре 1943 года саперная рота старшего лейтенанта Чериковского соорудила на Саур-Могиле обелиск в честь героев, которые штурмовали легендарную высоту. По сторонам закрепили пушку и пулемет, огородили площадку деревянным заборчиком.

Сразу же после окончания Великой Отечественной войны на Саур-Могиле был поставлен памятник: шестиметровая пирамида из местного известняка, увенчанная сверху звездой. По углам замерли пушки. Площадку окаймляла корабельная цепь. А надпись на пирамиде гласила, что 5-я ударная армия в боях за Донбасс потеряла 23238 солдат и офицеров.

В братской могиле на гражданском кладбище Степановки покоятся 204 солдата и офицера. При выезде из села - тоже братская могила. На ней поставлен памятник: девушка-санитарка перевязывает раненого. Здесь похоронено 88 воинов, среди них и бесстрашная медсестра Вера Михайлуша.

На въезде в Дмитриевку со стороны Степановки на высокой обрывистой горе с левой стороны небольшая заасфальтированная площадка, обнесенная невысокой изгородью. В середине ее плита, на которой написаны известные слова донецкого поэта Павла Беспощадного: "Донбасс никто не ставил на колени и никому поставить не дано". На горизонтальной плите надпись: "Вечная слава героям, павшим в боях за свободу и независимость нашей Родины". С горы хорошо просматриваются часть Дмитриевки, Миус, заросший вербами, кустами ежевики, и далекая панорама пшеничных полей на другом берегу реки.

В Дмитриевке во время боев осталось только три целых дома. На ее территории погибло до 7 тыс. советских воинов. Пять братских могил оставила здесь война. На могиле установлен памятник - скульптура советского солдата со склоненным над урной знаменем в руках. На центральной площади Дмитриевки в 1977 году установлена тринадцатиметровая стела в честь воинов-освободителей. На въезде из Дмитриевки в направлении Снежного, на Мазютинском Поле, в братской могиле похоронено 3837 человек. На вершине холмика среди цветов надгробие с именами героев: сержант И.В. Троишкин, сержант Модродо, рядовые В.А. Вершанский, Тонкороженко, Подинов, Кузинов. ...

Через 3-4 км снова братская могила — в ней погребены 837 человек.

В каждом селе, которое лежало на пути прорыва, горят красные звезды на братских могилах, обелиски на лесных опушках, у степных дорог.

Очертания Саур-Могилы хорошо просматриваются на горизонте из Снежного.

История сооружения современного мемориального комплекса на высоте

После опубликования очерка "**Слово о Саур-Могиле**" в областной газете "Радянська Донеччина" в 1960 году в редакцию пришло много откликов.

Донецкая организация Союза архитекторов сообщила, что решила провести конкурс на лучший проект памятника на Саур-Могиле. Комсомольцы городов Снежное, Чистяково (Торез), Шахтерска объявили, что создают копилку для сбора средств. Они проводили массовые воскресники на предприятиях и заработанные деньги переводились на счет строительства памятника.

Вскоре в Донецке открылась выставка поступивших проектов памятника. Здесь шли обсуждения, книга отзывов пополнялась новыми записями.

В конкурсе приняло участие 37 творческих организаций не только Украины, но и всего Советского Союза. Лучшим был признан проект, авторами которого являются киевские скульпторы: заслуженный деятель искусств Украинской ССР Ф.А. Коцюбинский, И.С. Горовой, К.А. Кузнецов; архитекторы М.И. Потипако, А.Ф. Игнашенко, И.Л. Козлингер.

Памятник был открыт 10 сентября 1967 года.

Аллея Дружбы и Пилоны

Давайте поднимемся по лестнице на вершину кургана. По правую сторону мы видим 4 пилоны, которые в скульптурных композициях, горельефах, надписях рассказывают нам о прошлом. Каждый из пилонов посвящен одному из 4-х родов войск: пехотинцам, танкистам, артиллеристам, летчикам.

На каждом пилоне выдержки из приказа Верховного Главнокомандующего о присвоении пехотным, танковым, артиллерийским, авиационным частям названий донецких городов, которые они освобождали.

Посмотрите, как органично вплетаются в оформление мемориального комплекса горизонтальные пилоны. Каждый из них размером 12,5×3,5 м.

Рассмотрим внимательнее 1-й пилон. Он посвящен пехоте. Смотрите, пехотинцы навалной атакой бросаются в бой. Каждый из них по-своему реагирует на обстановку, созданную тяжелыми боями.

Мы видим на правом фланге атакующей пехоты командира с группой смельчаков. Он тяжело ранен, но боль не затуманила его сознание. Командир сорвал с себя окровавленную рубашку и поднял ее как знамя. Это знак, что приказ его группа выполнила, это сигнал к новым атакам.

Такой случай во время штурма укреплений на Саур-Могиле действительно был. В основу сюжета положен героический поступок младшего лейтенанта Шевченко.

Вот, пригнувшись, бежит в атаку автоматчик. Он один из многих, кто своими делами боевыми вписал в историю борьбы за освобождение Донбасса яркие страницы.

На пилоне нашла свое отражение тема солдатской дружбы. Напрягая последние силы, пытается подняться раненый старшина. Он своим телом прикрывает командира и спас его. Другой боец приготовился бросить гранату, видите, как внимательно всматриваются они вперед. Пожилой гвардеец с усами крепко зажал ручной пулемет. Этот жест показывает его готовность быстро установить орудие и открыть огонь. Морской пехотинец с пистолетом в руке зовет своих товарищей, чтобы поторопились. Боец тянет на новые огневые позиции станковый пулемет.

На втором пилоне скульпторы тремя композиционными группами танкистов и моторизированной пехоты удачно передали суровую картину танкового боя.

Группа гвардейцев приготовилась к рукопашной схватке. Командир ведет их в атаку. Воин богатырской силы связками гранат уничтожает фашистские танки.

На третьем пилоне показаны артиллеристы в бою. Они выдвинули орудия для стрельбы прямой наводкой по танкам и огневым точкам противника.

Военная телефонистка внимательно принимает и передает команды. Минометчики напряженно следят за результатами своего огня. Подносчик снарядов готов в любую минуту передать заряжающему снаряд.

Напряженно всматриваются в небо зенитчики. Следующая группа артиллеристов разворачивает пушку, чтобы стрелять по атакующим фашистским танкам.

Четвертый пилон посвящен летчикам, сумевшим с воздуха нанести удары по позиции противника и уничтожившим множество неприятельских самолетов. Авиамеханик подвешивает к самолету бомбу, руководитель полетов говорит в микрофон, два летчика с парашютами наблюдают за воздушным боем.

Вообще, при создании многофигурных батальных пилонов скульпторы руководствовались реальными фактами. Благодаря этому им удалось достигнуть большой эмоциональной выразительности. Глядя на эти пилоны, представляешь, что фигуры бойцов сейчас начнут двигаться и говорить.

Вы видите две аллеи, ведущие к вершине кургана.

Аллею Дружбы в свое время посадили пионеры всех республик Советского Союза, а также Украины. Она начинается за площадкой с оружием.

Вторую посадили представители городов-героев и посланцы Краснодона.

На десятки километров виден 36-метровый обелиск из гранита на самой верхней точке Саур-Могилы. Возле него восьмиметровая фигура советского воина с автоматом в поднятой руке. Спадающая с плеч плащ-палатка будто полощется на ветру. Взор солдата обращен вперед, на запад. В дни праздников Дня освобождения Донбасса и Дня Победы у ног воина зажигают вечный огонь в круге, увенчанном дубовыми листьями.

В обелиске есть комната боевой славы. Здесь находятся портреты героев битвы, картосхемы боев за Саур-Могилу, увеличенные фотокопии газетных материалов.

У самой вершины по ходу слева мы видим трибуну. Справа от нее - пилон кубической формы с цифрами дат 1941-1945.

Среди жителей окрестных сел бытует поверье, что два раза в год: в ночь на 8 сентября и на 9 мая фигуры бойцов на пилонах оживают и повторяют события, происходившие при взятии Саур-Могилы.

На вершине Саур-Могилы

Во время боев разрывами бомб, снарядов, мин, на Саур-Могиле был полностью уничтожен травяной покров, но несколько деревьев уцелело. Это обугленный дуб на южной стороне кургана, два дерева у подножия и вяз. Теперь, к сожалению, вяз засох, но все равно давайте рассмотрим этого некогда зеленого участника битвы. Наверняка это дерево спасло не одну жизнь, укрыв своим стволем бойца от пули или осколка гранаты. Сейчас отсутствие листьев ему компенсирует обилие красных ленточек, которыми его украшают ветераны на 9 мая. На чугунной плите надпись: «Это дерево - свидетель храбрости и мужества советских воинов, которые сражались за твое счастье. Так будь же, друг мой, современник, бдителен на земле, которая полита кровью твоих отцов и братьев. Право требовать это они смертью в бою заслужили».

Тысячи людей собираются на Саур-Могиле в День Победы - 9 Мая и в День освобождения Донбасса - 8 сентября.


В ходе боевых действий на Саур-Могиле летом 2014 года практически полностью разрушен памятный мемориал на легендарной высоте, символизировавший подвиг советских солдат в Донбассе в годы Великой Отечественной войны.

**ТЕХНОЛОГИЧЕСКАЯ КАРТА
ТЕМА: «САУР-МОГИЛА - КУРГАН НАРОДНОЙ ПАМЯТИ»**

Маршрут	Остановка	Объекты	Время	Подтемы, Основные вопросы	Методические указания	Организационные указания
г. Донецк - г. Снежное (площадь Ленина)	нет	Города на пути следования 1. Донецк 2. Макеевка 3. Харцызск 4. Зугрес 5. Шахтерск 6. Торез 7. Снежное	2 часа	Краткая характеристика городов по пути следования	1.Экскурсионная справка 2. Объяснение 3. Показ по ходу движения	1. Знакомство с группой 2. Инструктаж по технике безопасности и правилам поведения 3.Беглый осмотр объектов при движении автобуса
г.Снежное (площадь Ленина) – городской пруд и родник	есть	Городской пруд и родник;	10 минут	Городской пруд и родник;	1.Пополнение запасов воды	Правила поведения при посещении памятных мест
Городской пруд пос.Ремовка (ул.Кочубея)	есть	дома старожилв поселка по ул.Кочубея	15 минут	Исторические факты из жизни старожилв поселка Ремовка	1.Экскурсионная справка 2.Объяснение	Правила поведения при посещении памятных мест
пос.Ремовка (Свято-Иоанно-Богословский храм)	есть	Свято-Иоанно-Богословский храм	30 минут	История Свято-Иоанно-Богословского храма от создания до современности;	1.Экскурсионная справка 2.Объяснение 3.Посещение храма	Правила поведения при посещении памятных мест
пос.Ремовка (Источник Пантелеймона Целителя)	есть	Источник Пантелеймона Целителя	30 минут	История возникновения источника, легенды	1.Экскурсионная справка 2.Объяснение 3. Посещение Часовни и купели (по желанию)	Правила поведения при посещении памятных мест
Стоянка - смотровая площадка	На смотровой площадке	Танк Т-34, Танк СУ-100, Танк Т-10	30 минут	1. История и описание Саур-Могилы 2.Боевая техникаСаур-Могилы 3. Танк Т-34, 4. Танк СУ-100, 5. Танк Т-10	1. Справка 2. Характеристика 3. Объяснение	Правила поведения при посещении памятных мест. Предложить группе стать левее от боевой техники

Смотровая площадка – мемориальная стена	У мемориальной стены	Мемориальная стена	15 минут	Штурм Саур-Могилы. Исторические факты	1. Справка 2. Описание 3. Объяснение 4. Показ портфеля экскурсовода	Правила поведения при посещении памятных мест. Предложить группе стать полукругом возле мемориальной стены
Мемориальная стена – Аллея Славы	На площадках возле Пилонов: Пехоте, Танкистам, Артиллеристам, Летчикам	Пилон Пехоте Пилон Танкистам Пилон Артиллеристам Пилон Летчикам	35 минут	Аллея Славы и Пилоны	1. Справка 2. Описание 3. Характеристика 4. Цитирование	Правила поведения при посещении памятных мест. Предложить группе стать полукругом возле каждого пилона
Аллея Дружбы – Вершина Саур-Могилы	На площадке у подножия обелиска	9-метровый советский солдат у подножия 36-метрового обелиска	20 минут	1. На вершине Саур-Могилы	1. Справка 2. Описание	Правила поведения при посещении памятных мест. Предложить группе стать слева от солдата. После окончания экскурсии прогуляться.
Место отдыха	У подножия Саур-Могилы, слева	Оборудованы столики с лавочками	30 минут		Перекус и отдых	Правила поведения
Место отдыха (по желанию)	У Сауровского пруда	Зона отдыха, родник	по желанию	Рассказ о родничке в лесу и двух близлежащих прудах	1. Обустройство бивака 2. Пополнение запаса воды	Разделение на группы для установки палаток, обустройства места для костра; пополнения запаса воды; приготовления пищи.

ОБЪЯСНИТЕЛЬНАЯ ЗАПИСКА



ОБЪЯСНИТЕЛЬНАЯ ЗАПИСКА

к алфавитному списку безвозвратных потерь сержантского и рядового состава частей и спецподразделений 95 Гвардейской Стрелковой Иловской Ордена Ленина Краснознаменной Ордена Суворова дивизии за период с 1-41 - 1945 гг.

1. 258 Стрелковая Дивизия /име 96 Гв. Ст./ сформирована в мае месяце 1942 года на базе 43 Отдельной Стрелковой Бригады и все документы по учету безвозвратных потерь сержантского и рядового состава при сформировании дивизии ниже не принимались и в настоящее время в Штабе Дивизии и в Штабах Полков никаких данных на безвозвратные потери сержантского и рядового состава 1941 - 1942 гг. за прав. существование Бригады не имеется, в силу чего безвозвратные потери 1941 - 42 гг. в представляемые алфавитные списки не включены.

2. Безвозвратные потери 295 Гвардейского Стрелкового Гумбиненского Краснознаменного Полка /бывший 959 Сп / за 1942 год в общий алфавитный список безвозвратных потерь включены только умершие от ран в ОЛСБ. Сержантский и рядовой состав убитых и пропавших без вести по прав. боевых действий в 1942 году этого же полка в алфавитный список не включен ввиду отсутствия учетных документов на Б/П в штабе полка за весь 1942 год.

3. В 234 Гвардейском Артиллерийском Полку /бывший 762 Ап / все учетные документы на безвозвратные потери за 1942 - 43 гг. сгорели при подрыве автомашины на mine в период военных действий в Иледе 1944 г поэтому за этот период в алфавитный список включены только потери сержантского и рядового состава, умершие от ран в ОЛСБ. В Штабе дивизии измененный список на безвозвратные потери 234 Ап никаких не осталось, ввиду одачи последних в архив.

4. В связи с тем, что все документы по учету потерь сержантского и рядового состава за 1942 и 1943 гг., которые велось в Штабе Дивизии, сдали в Архив, за исключением алфавитной книги, на что есть подтверждение в получении, вследствие чего проставить номера высланных списков на Б/П сержантского и рядового состава - не представляется возможным и номера в дата выписки списков проставлены в алфавитном списке начиная только с 1944 года. Кроме этого, в представляемом алфавитном списке частично не проставлены номера и дата выписки извещений в РКК /1942- 1943 гг/, это объясняется тем, что в то время учет безвозвратных потерь в частях и подразделениях Дивизии велся плохо.

5. В представляемом алфавитном списке за 1943 год /мать - ноябрь / измененные единичные случаи не заполненных граф места погребения и года рождения по причине отсутствия об этом сведений в полку, так как за этот период представляемые измененные списки на Б/П в Штабу дивизии составлялись в некоторых случаях в одном экземпляре, а в полку выписки по безвозвратным потерям записывали в алфавитную книгу без граф: место погребения и года рождения. В Штабе дивизии за этот период никаких документов по учету Б/П не осталось, так как последние списки в архив, поэтому заполнить указанные графы не представлялось возможным.

НА АЛФАВИТ 4-го ОТДЕЛЕНИЯ ШТАБА ДИВИЗИИ

ГВАРДИИ М.П.О.Р. А.С.

Г.В.С.Е.В.Н.К.О.В. *Василин*

Отп. в 2-х экз.
Экз. № 1 - адрес.
Экз. № 2 - в дело

КММ

№ 4/10800

16-02-57г.

ЮБИЛЕЙНЫЕ МОНЕТЫ

Национальный банк Украины ввел в обращение памятные монеты номиналом 10 и 5 гривен «Освобождение Донбасса от фашистских захватчиков»

Выпуск монет посвящен юбилейной дате – 70-летию освобождения Донбасса от оккупантов.

Монета «Освобождение Донбасса от фашистских захватчиков» номиналом 10 гривен изготовлена из серебра, тираж – 3 тыс. штук. Цена монеты – 575 грн.

Монета «Освобождения Донбасса от фашистских захватчиков» номиналом 5 гривен изготовлена из нейзильбера, тираж - 30 тыс. штук. Цена монеты – 20 грн.

Над созданием монет работали художники: Владимир Атаманчук, Святослав Иваненко, Светлана Дуденко, а также скульпторы: Владимир Атаманчук, Роман Чайковский, Святослав Иваненко.

Как заявила начальник управления нумизматической продукции и маркетинга НБУ Тамара Лошманова, чеканка монет, посвященных событиям освобождения украинских земель от фашистских захватчиков, - это один из способов почтения памяти героев, сохранения исторической памяти народа, уроков мужества и патриотизма.



БОЕВАЯ ТЕХНИКА НА САУР-МОГИЛЕ

1. Самоходно-артиллерийская установка СУ-100

В связи с появлением у противника танков с все более мощной броней было принято решение создать на базе танк Т-34 более мощную, чем СУ-85 самоходно-артиллерийскую установку. В 1944 году такая установка была принята на вооружение под названием "СУ-100". Для ее создания были использованы двигатель, трансмиссия, ходовая часть и многие узлы танка Т-34-85.

Вооружение состояло из 100-мм пушки Д-10С, установленной в рубке такой же конструкции, что и рубка СУ-85. Отличие заключалось лишь в установке на СУ-100 справа, спереди, командирской башенки с приборами наблюдения за полем боя. Выбор пушки для вооружения самоходной установки оказался весьма удачным: в ней прекрасно сочетались скорострельность, высокая начальная скорость снаряда, дальнобойность и меткость. Она прекрасно подходила для борьбы с танками противника: ее бронебойный снаряд с дистанции 1000 метров пробивал броню толщиной 160-мм. После войны эту пушку установили на новых танках Т-54.

Так же, как и на СУ-85, на СУ-100 устанавливались танковый и артиллерийский панорамный прицелы, радиостанция 9Р или 9РС и танковое переговорное устройство ТПУ-3-БисФ. Самоходная установка СУ-100 выпускалась с 1944 по 1947 год, за время Великой Отечественной войны было выпущено 2495 установок этого типа.

Самоходно-артиллерийская установка СУ-100 («Объект 138») была разработана в 1944 г. конструкторским бюро УЗТМ (Уралмашзавод) под общим руководством Л.И. Горлицкого. Ведущим инженером машины был Г.С. Ефимов. В период разработки самоходная установка имела обозначение «Объект 138». Первый опытный образец установки был выпущен на УЗТМ совместно с заводом №50 НКТП в феврале 1944 г. Машина прошла заводские и полигонные испытания на Гороховецком АНИОПе в марте 1944 г. По результатам испытаний в мае - июне 1944 г. был изготовлен второй опытный образец, который стал головным образцом серийного производства. Серийное производство было организовано на УЗТМ с сентября 1944 г. по октябрь 1945 г. За время Великой Отечественной войны с сентября 1944 г. до 1 июня 1945 г. было 1560 самоходных установок, которые широко использовали в боях на заключительном этапе войны. Всего за время серийного производства выпустили 2495 самоходных установок СУ-100.

2. Тяжелый танк Т-10

В конце 40-х годов с тяжелыми танками в Советской Армии сложилась достаточно странная ситуация. На вооружении состояли три типа - ИС-2, ИС-3 и ИС-4, каждый из которых не мог рассматриваться в качестве основной тяжелой машины на перспективу. В связи с этим в конце 1948 года ГБТУ выдало техническое задание на новую машину.

Основным требованием являлось ограничение боевой массы - не более 50 т. Разработчиком было определено КБ Челябинского завода Министерства транспортного машиностроения СССР. Главным конструктором, ответственным за объект 730 (такое обозначение получил проект нового танка), назначили Ж. Я. Котина. Официально машина получила название ИС-8.

В апреле 1949 года был разработан техпроект. Сейчас уже неизвестно, от кого исходила эта идея, но объект 730 стал прямым развитием линии танка ИС-3. Форма корпуса, особенно характерный «щучий нос», литая башня

В марте 1953 года умер И. В. Сталин, после чего аббревиатура «ИС» канула в лету. В конце года танк был принят на вооружение Советской Армии

уже под обозначением Т-10.

Сварной корпус его имел сложную коробчатую форму с лобовой частью в форме «щучьего носа». Борта составные, из верхней наклонной и нижней гнутой частей. Верхний кормовой лист корпуса был выполнен откидным для обеспечения доступа к агрегатам трансмиссии. Днище корпуса штампованное, корытообразной формы. В задней части (под силовой передачей) днище плоское. Жесткость днища усиливалась также вваренными в него кронштейнами балансиров. Для обслуживания агрегатов и механизмов в днище имелись люки и отверстия, закрытые броневыми крышками или пробками на резьбе.

Место механика-водителя находилось впереди по оси машины. Для посадки имелся люк треугольной формы, закрываемый сдвижной крышкой. Наблюдение за местностью механик-водитель вел через три прибора: один из них ТПВ-51 устанавливался в крышке люка, два других ТИП - в окнах верхней части лобовых листов корпуса.

122-мм танковая пушка Д-25ТА с длиной ствола 48 калибров и спаренный с ней 12,7-мм пулемет ДШКМ были установлены в литой маске. Пушка имела двухкамерный дульный тормоз и горизонтальный автоматический клиновой затвор. Начальная скорость бронебойного снаряда составляла 795 м/с.

Прицельная дальность стрельбы с помощью телескопического прицела ТШ2-27 составляла 5000 м, а с помощью бокового уровня 15000 м. Заряжание облегчалось за счет применения механизма досылания. Скорострельность при этом составляла 3—4 выстрела в минуту, а при заряжании вручную 2—3 выстрела в минуту.

122-мм танковая пушка Д-25ТА с длиной ствола 48 калибров и спаренный с ней 12,7-мм пулемет ДШКМ были установлены в литой маске. Пушка имела двухкамерный дульный тормоз и горизонтальный автоматический клиновой затвор. Начальная скорость бронебойного снаряда составляла 795 м/с. Прицельная дальность стрельбы с помощью телескопического прицела ТШ2-27 составляла 5000 м, а с помощью бокового уровня 15000 м. Заряжание облегчалось за счет применения механизма досылания. Скорострельность при этом составляла 3—4 выстрела в минуту, а

3. Боевая и техническая характеристика танка Т-34

Т-34 — советский средний танк периода Великой Отечественной войны, выпускался серийно с 1940 года, был основным танком РККА до первой половины 1944 года, когда на смену ему пришёл танк модификации Т-34-85. Самый массовый средний танк Второй мировой войны.

Разработан конструкторским бюро танкового отдела Харьковского завода № 183 под руководством М. И. Кошкина. Успешность проекта была предопределена применением новейшего, высокоэкономичного дизель-мотора авиационного типа: В-2, благодаря которому, средний-толстобронный Т-34 унаследовал от лёгкого-тонкобронированного БТ необычайно высокую удельную мощность (отношение мощности двигателя к боевой массе) обеспечившей в течение всей Второй мировой войны абсолютное превосходство танка Т-34 в проходимости, маневренности, подвижности, а также весовой резерв для модернизации с учётом накапливаемого опыта боевого применения. С 1942 по 1945 годы основное крупносерийное производство Т-34 было развёрнуто на мощных машиностроительных заводах Урала и Сибири, и продолжалось в послевоенные годы. Ведущим заводом по модифицированию Т-34 являлся Уральский танковый завод № 183. Последняя модификация (Т-34-85) находится на вооружении некоторых стран и по сей день.

Танк Т-34 оказал огромное влияние на исход войны и на дальнейшее развитие мирового танкостроения. Благодаря совокупности своих боевых качеств Т-34 был признан многими специалистами и военными экспертами одним из лучших танков Второй мировой войны.[источник не указан 365 дней] При его создании советским конструкторам удалось найти оптимальное соотношение между основными боевыми, тактическими, баллистическими, эксплуатационными, ходовыми и технологическими характеристиками.

Боевой вес: Около 32т.

Экипаж: 5 человек (командир танка, командир орудия, заряжающий, механик-водитель и пулеметчик).

Длина с пушкой вперед - 8 100

Максимальная скорость - 55 км/час.

ИСТОРИЧЕСКИЕ СПРАВКИ ОБ ОСНОВАНИИ УГОЛЬНОЙ ПРОМЫШЛЕННОСТИ НА ТЕРРИТОРИИ СНЕЖНОГО

В конце XIX века на территории города стали открывать свои предприятия более крупные капиталисты. Следует отметить, что огромную роль в стремительном росте угольной промышленности, как в городе, так и в целом на Донбассе сыграл иноземный капитал, который в результате политики протекционизма со стороны российского правительства стал все более активнее инвестировать в развитие промышленности. И именно Донбасс стал главным местом иноземных капиталовложений. В угольную промышленность Донбасса вложили 74 % всех иностранных капиталов вложенных в угольную промышленность Российской империи. Так, в Снежном, основывает шахту крупный промышленник, немец по национальности – Генрих Антонович Кольберг.

Литература

1. Левин С.С. Наступают иловайцы // Твои освободители, Донбасс. Очерки, воспоминания / составитель Г. В. Тепляков.— 5-е, дополненное.— Донецк: «Донбасс», 1976.— С.195-198.—100 000 экз.
2. Волошин А.М. На подступах к Саур-Могиле // Твои освободители, Донбасс. Очерки, воспоминания / составитель Г. В. Тепляков.— 5-е, дополненное.— Донецк: «Донбасс», 1976.— С.199-202.—100 000 экз.
3. Гончаров В.И. Саур-Могила. Архивировано из первоисточника 26 ноября 2012..— Донецк: «Донбасс», 1976.
4. Палант А.А. Песня о Саур-Могиле // Твои освободители, Донбасс. Очерки, воспоминания / составитель Г. В. Тепляков.— 5-е, дополненное.— Донецк: «Донбасс», 1976.— С.401-403.—100 000 экз.
5. Олейников М.Я. Саур-Могила. Путеводитель.— Донецк: «Донбасс», 1976.— 32с.—25 000 экз.
6. Савур-Могила. Легенди і перекази Нижньої Наддніпрянщини / составитель В.А. Чабаненко.— Киев: «Дніпро», 1990.— 262с.—ISBN 5-308-00577-X
7. Кузьменко А.В., Курбацкий Е.В. Саур-Могила – курган народной памяти: Экскурсия / под редакцией В.Ф. Горягина.— Донецк: Донецкий институт туристического бизнеса, 2005.— 35с.
8. Химченко, В. Заповедная степь Саур-Могила: [Природно-заповедный ландшафтный парк «Донецкий кряж»] / В.Химченко // МЕРКУРИЙ. 2007. №4.— С.4-5.
9. Моргун, Н.И. Саур-Могила: Путеводитель [по местам сражений Великой Отеч. войны] / Н.И.Моргун, Ф.И.Прудников .— Донецк: Донбас, 1985 .— 110 с.: ил.
10. Саур-Могила [Текст]: военно-историческое повествование / сост. И.И.Кулага .— Донецк: Промінь, 2008 .— 86 с.: ил.
11. Вовк И., Грибанова В. Мемориальный комплекс «Саур-Могила» // Телегид. Специальный выпуск. Весь Донбасс. Маршруты выходного дня. 50 лучших мест для семейного отдыха.— Донецк, май 2010.— №1.— С.49.
12. Тим Рипли. История войск СС 1925 - 1945.—М.: Центрполиграф, 2009.— 351с.